



**РЕПУБЛИКА СРБИЈА  
АУТОНОМНА ПОКРАЈИНА ВОЈВОДИНА  
ОПШТИНА ИРИГ  
ОПШТИНСКА УПРАВА**

**Служба за имовинско-правне  
послове и урбанизам:**

\_\_\_\_\_  
(потпис овлашћеног лица)

**Комисија за планове:**

\_\_\_\_\_  
(потпис председника Комисије)

**Број:**

**Дана:**

**ИЗМЕНЕ И ДОПУНЕ  
ПЛАНА ГЕНЕРАЛНЕ РЕГУЛАЦИЈЕ  
НАСЕЉА ИРИГ**

**- НАЦРТ ПЛАНА -**



**ЈП „ЗАВОД ЗА УРБАНИЗАМ ВОЈВОДИНЕ“ НОВИ САД**



**Е - 2726**

**ОДГОВОРНИ УРБАНИСТА**

*Radomir Ovuca*

\_\_\_\_\_  
Радомир Овука, дипл.инж.арх.

**ДИРЕКТОР**

*Predrag Knezevic*

\_\_\_\_\_  
Предраг Кнежевић, дипл.правник



ИРИГ, јун 2020. година

<b>НАЗИВ ПЛАНСКОГ ДОКУМЕНТА:</b>	ИЗМЕНЕ И ДОПУНЕ ПЛАНА ГЕНЕРАЛНЕ РЕГУЛАЦИЈЕ НАСЕЉА ИРИГ - НАЦРТ ПЛАНА -
<b>НАРУЧИЛАЦ:</b>	ОПШТИНА ИРИГ
<b>НОСИЛАЦ ИЗРАДЕ ПЛАНА:</b>	ОПШТИНА ИРИГ Служба за имовинско-правне послове и урбанизам
<b>ОБРАЂИВАЧ ПЛАНА:</b>	ЈП „Завод за урбанизам Војводине“ Нови Сад, Железничка 6/III
<b>ДИРЕКТОР:</b>	Предраг Кнежевић, дипл.правник
<b>ПОМОЋНИК ДИРЕКТОРА:</b>	Бранислава Топрек, дипл.инж.арх.
<b>Е-БРОЈ:</b>	2726
<b>ОДГОВОРНИ УРБАНИСТА:</b>	Радомир Овука, дипл.инж.арх.
<b>СТРУЧНИ ТИМ:</b>	Радомир Овука, дипл.инж.арх. Зорица Санадер, дипл.инж.елек. Зоран Кордић, дипл.инж.саобр. Далибор Јурица, дипл.инж.геод. Бранко Миловановић, дипл.инж.мелио. Милан Жижич, дипл.инж.маш. Тања Топо мастер инж.зашт.жив.сред. мр Љубица Протић Еремић, дип.инж.хорт. Наташа Медич, дипл.инж.пејз.арх. Марина Митровић, маст.проф.геогр. Теодора Томин Рутар, дипл.прав. Ђорђе Кљаич, геод.техничар Радован Ристић, ел.техничар Драгана Матовић, оператер Душко Ђоковић, копирант



## САДРЖАЈ

### А) ОПШТА ДОКУМЕНТАЦИЈА

### Б) ТЕКСТУАЛНИ ДЕО ИЗМЕНА И ДОПУНА ПЛАНА

<b>УВОД</b> .....	<b>1</b>
<b>1. ОПИС ОБУХВАТА ИЗМЕНА И ДОПУНА ПЛАНА</b> .....	<b>2</b>
<b>2. ИЗМЕНЕ И ДОПУНЕ У ТЕКСТУАЛНОМ ДЕЛУ ПЛАНА</b> .....	<b>2</b>
<b>3. ИЗМЕНЕ И ДОПУНЕ У ГРАФИЧКОМ ДЕЛУ ПЛАНА</b> .....	<b>5</b>
<b>4. ПРИМЕНА ИЗМЕНА И ДОПУНА ПЛАНА</b> .....	<b>5</b>

### В) ГРАФИЧКИ ДЕО ИЗМЕНА И ДОПУНА ПЛАНА<sup>1</sup>

Р.бр.	Назив графичког приказа	Размера
-	Прегледна карта са границом обухвата измена и допуна Плана	1:10000
3.1.	Предлог одређивања површина и капацитета јавне намене-локације 1 и 3	1:5000
3.2.	Предлог одређивања површина и капацитета јавне намене-локација 2	1:5000
4.1.	Планирана функционална организација простора са претежном наменом површина и карта спровођења-локације 1 и 3	1:5000
4.2.	Планирана функционална организација простора са претежном наменом површина и карта спровођења-локација 2	1:5000
5.4.1.	Саобраћајна инфраструктура, регулација и нивелација-локације 1 и 3	1:5000
5.4.1.1.	План регулације - локација 3	1:1000
5.4.2.	Саобраћајна инфраструктура, регулација и нивелација-локација 2	1:5000
5.4.2.1.	План регулације - локација 2	1:1000
6.1.	Заштита културних и природних добара - локације 1 и 3	1:5000
6.2.	Заштита културних и природних добара - локација 2	1:5000
7.1.	Водопривредна инфраструктура-водоснабдевање-локације 1 и 3	1:5000
7.2.	Водопривредна инфраструктура-водоснабдевање-локација 2	1:5000
8.1.	Водопривредна инфраструктура-канализација-локације 1 и 3	1:5000
8.2.	Водопривредна инфраструктура-канализација-локација 2	1:5000
9.1.	Електроенергетска и електронска комуникациона инфраструктура -локације 1 и 3	1:5000
9.2.	Електроенергетска и електронска комуникациона инфраструктура -локација 2	1:5000
10.1.	Гасоводна инфраструктура-локације 1 и 3	1:5000
10.2.	Гасоводна инфраструктура-локација 2	1:5000
11.1.	Карта спровођења – локације 1, 2 и 3	1:10000

<sup>1</sup> У графичким прилозима бр. 1, 2, нема измена и допуна. У графичким прилозима 3, 4, 5, 6, 7, 8, 9, 10 и 11 измене и допуне се врше у границама измена и допуна Плана. Графички прилог 5.4. се брише.



## **Г) ДОКУМЕНТАЦИОНА ОСНОВА**

1. Одлука о изради Измена и допуна Плана генералне регулације насеља Ириг и Решење о неприступању изради Извештаја о стратешкој процени утицаја Измена и допуна Плана генералне регулације насеља Ириг на животну средину
2. Програмски задатак
3. Прибављени подаци и услови за израду планског документа
4. Прибављене и коришћене подлоге и карте
5. Извештај о спроведеној стручној контроли Нацрта Измена и допуна Плана генералне регулације насеља Ириг

## **Д) ПРИЛОГ**



## **A) ОПШТА ДОКУМЕНТАЦИЈА**





5000164300713

**ИЗВОД О  
РЕГИСТРАЦИЈИ  
ПРИВРЕДНОГ СУБЈЕКТА****ОСНОВНИ ИДЕНТИФИКАЦИОНИ ПОДАТАК**

Матични / Регистарски број 08068313

**СТАТУС**

Статус привредног субјекта Активан

**ПРАВНА ФОРМА**

Правна форма Јавно предузеће

**ПОСЛОВНО ИМЕ**

Пословно име

JAVNO PREDUZEĆE ZA PROSTORNO I URBANISTIČKO  
PLANIRANJE I PROJEKTOVANJE ZAVOD ZA URBANIZAM  
VOJVODINE NOVI SAD

Скраћено пословно име

JP ZAVOD ZA URBANIZAM VOJVODINE NOVI SAD

**ПОДАЦИ О АДРЕСАМА****Адреса седишта**

Општина

Нови Сад - град

Место

Нови Сад, Нови Сад - град

Улица

Железничка

Број и слово

6/III

Спрат, број стана и слово

/ /

**Адреса за пријем електронске поште**

Е- пошта

zavurbvo@gmail.com

**ПОСЛОВНИ ПОДАЦИ****Подаци оснивања**

Датум оснивања

16.02.1959

**Време трајања**

Време трајања привредног субјекта

Неограничено

**Претежна делатност**

Шифра делатности

7111

Назив делатности

Архитектонска делатност

**Остали идентификациони подаци**

Порески Идентификациони Број (ПИБ)

100482355

**Подаци од значаја за правни промет  
Текући рачуни**325-9500600027868-60  
325-9500600027867-63  
325-9500600027866-66  
840-0000000714743-84  
160-0000000416883-48  
160-0050370002379-64**Контакт подаци**

Интернет адреса

www.zavurbvo.co.rs

**Подаци о статусу / оснивачком акту**

Датум важећег статута

09.10.2019

Датум важећег оснивачког акта

18.09.2019

**Законски (статутарни) заступници****Физичка лица**

1.	Име	Предраг	Презиме	Кнежевић
	ЈМБГ	1611976820129		
	Функција	Директор		
	Ограничење супотписом	не постоји ограничење супотписом		

**Надзорни одбор****Председник надзорног одбора**

Име	Младен	Презиме	Гадић
ЈМБГ	2401981300078		

**Чланови надзорног одбора**

1.	Име	Никола	Презиме	Крнета
	ЈМБГ	0201983800047		
2.	Име	Милан	Презиме	Жижих
	ЈМБГ	0311967800118		

**Чланови / Сувласници****Подаци о члану**

Пословно име

Регистарски /  
Матични број

**Подаци о капиталу**

**Новчани**

износ датум

износ датум

износ(%)  
Сувласништво удела од

**Подаци о члану**

Пословно име

Регистарски /  
Матични број

**Подаци о капиталу**

**Новчани**

износ датум

износ датум

износ(%)  
Сувласништво удела од

**Подаци о члану**

Пословно име

Регистарски /  
Матични број

**Подаци о капиталу**

**Новчани**

износ датум

износ датум



Уплаћен: 80.042,71 RSD

11.05.2017



износ(%)

Сувласништво удела од 0,200000000000

**Подаци о члану**

Пословно име Општина Srbobran

Регистарски /  
Матични број 08013438

**Подаци о капиталу**

**Новчани**

износ

датум

Уписан: 80.042,71 RSD

износ

датум

Уплаћен: 80.042,71 RSD

05.05.2017

износ(%)

Сувласништво удела од 0,200000000000

**Подаци о члану**

Пословно име Општина Srbobran

Регистарски /  
Матични број 08013438

**Подаци о капиталу**

**Новчани**

износ

датум

Уписан: 80.042,71 RSD

износ

датум

Уплаћен: 80.042,71 RSD

08.05.2017

износ(%)

Сувласништво удела од 0,200000000000

**Подаци о члану**

Пословно име Општина Titel

Регистарски /  
Матични број 08050724

**Подаци о капиталу**

**Новчани**

износ

датум

Уписан: 80.042,71 RSD

износ

датум

Уплаћен: 80.042,71 RSD

04.05.2017

износ(%)

Сувласништво удела од 0,200000000000

**Подаци о члану**

Пословно име

Opština Čoka

Регистарски /  
Матични број

08381984

**Подаци о капиталу****Новчани**

износ

датум

Уписан: 80.042,71 RSD

износ

датум

Уплаћен: 80.042,71 RSD

26.05.2017

износ(%)

Сувласништво удела од 0,200000000000

**Подаци о члану**

Пословно име

Opština Bač

Регистарски /  
Матични број

08012814

**Подаци о капиталу****Новчани**

износ

датум

Уписан: 80.042,71 RSD

износ

датум

Уплаћен: 80.042,71 RSD

12.05.2017

износ(%)

Сувласништво удела од 0,200000000000

**Подаци о члану**



Пословно име

Регистарски /  
Матични број

**Подаци о капиталу**

**Новчани**

износ	датум
<input type="text" value="Уписан: 80.042,71 RSD"/>	<input type="text"/>

износ	датум
<input type="text" value="Уплаћен: 80.042,71 RSD"/>	<input type="text" value="26.04.2017"/>

Сувласништво удела од  износ(%)

**Подаци о члану**

Пословно име

Регистарски /  
Матични број

**Подаци о капиталу**

**Новчани**

износ	датум
<input type="text" value="Уписан: 80.042,71 RSD"/>	<input type="text"/>

износ	датум
<input type="text" value="Уплаћен: 80.042,71 RSD"/>	<input type="text" value="24.05.2017"/>

Сувласништво удела од  износ(%)

**Подаци о члану**

Пословно име

Регистарски /  
Матични број

**Подаци о капиталу**

**Новчани**

износ	датум
<input type="text" value="Уписан: 80.042,71 RSD"/>	<input type="text"/>

износ	датум
-------	-------

Уплаћен: 80.042,71 RSD

17.05.2017

износ(%)

Сувласништво удела од 0,200000000000

**Подаци о члану**

Пословно име Општина Ваčki Petrovac

Регистарски /  
Матични број 08127808

**Подаци о капиталу**

**Новчани**

износ датум

Уписан: 80.042,71 RSD

износ датум

Уплаћен: 80.042,71 RSD

02.06.2017

износ(%)

Сувласништво удела од 0,200000000000

**Подаци о члану**

Пословно име Општина Vrbas

Регистарски /  
Матични број 08285071

**Подаци о капиталу**

**Новчани**

износ датум

Уписан: 80.042,71 RSD

износ датум

Уплаћен: 80.042,71 RSD

29.05.2017

износ(%)

Сувласништво удела од 0,200000000000

**Подаци о члану**

Пословно име Општина Žabalj

Регистарски /  
Матични број 08157111

**Подаци о капиталу**

**Новчани**

износ

датум

Уписан: 80.042,71 RSD

износ

датум

Уплаћен: 80.042,71 RSD

03.05.2017

износ(%)

Сувласништво удела од

0,200000000000

**Подаци о члану**

Пословно име

Opština Indija

Регистарски /  
Матични број

08027536

**Подаци о капиталу****Новчани**

износ

датум

Уписан: 80.042,71 RSD

износ

датум

Уплаћен: 80.042,71 RSD

12.05.2017

износ(%)

Сувласништво удела од

0,200000000000

**Подаци о члану**

Пословно име

Opština Irig

Регистарски /  
Матични број

08032165

**Подаци о капиталу****Новчани**

износ

датум

Уписан: 80.042,71 RSD

износ

датум

Уплаћен: 80.042,71 RSD

12.04.2017

износ(%)

Сувласништво удела од

0,200000000000

**Подаци о члану**

Пословно име

Регистарски /  
Матични број

**Подаци о капиталу**

**Новчани**

износ	датум
<input type="text" value="Уписан: 80.042,71 RSD"/>	<input type="text"/>

износ	датум
<input type="text" value="Уплаћен: 80.042,71 RSD"/>	<input type="text" value="26.05.2017"/>

Сувласништво удела од  износ(%)

**Подаци о члану**

Пословно име

Регистарски /  
Матични број

**Подаци о капиталу**

**Новчани**

износ	датум
<input type="text" value="Уписан: 80.042,71 RSD"/>	<input type="text"/>

износ	датум
<input type="text" value="Уплаћен: 80.042,71 RSD"/>	<input type="text" value="02.06.2017"/>

Сувласништво удела од  износ(%)

**Подаци о члану**

Пословно име

Регистарски /  
Матични број

**Подаци о капиталу**

**Новчани**

износ	датум
<input type="text" value="Уписан: 80.042,71 RSD"/>	<input type="text"/>

износ	датум
-------	-------

Уплаћен: 80.042,71 RSD

16.05.2017



износ(%)

Сувласништво удела од 0,200000000000

**Подаци о члану**

Пословно име Општина Нови Кнежевац

Регистарски /  
Матични број 08385327

**Подаци о капиталу**

**Новчани**

износ датум

Уписан: 80.042,71 RSD

износ датум

Уплаћен: 80.042,71 RSD

10.05.2017

износ(%)

Сувласништво удела од 0,200000000000

**Подаци о члану**

Пословно име Општина Пландиште

Регистарски /  
Матични број 08057567

**Подаци о капиталу**

**Новчани**

износ датум

Уписан: 80.042,71 RSD

износ датум

Уплаћен: 80.042,71 RSD

23.05.2017

износ(%)

Сувласништво удела од 0,200000000000

**Подаци о члану**

Пословно име Општина Апатин

Регистарски /  
Матични број 08350957

**Подаци о капиталу**

**Новчани**

износ

датум

Уписан: 80.042,71 RSD

износ

датум

Уплаћен: 80.042,71 RSD

06.09.2017

износ(%)

Сувласништво удела од 0,200000000000

**Подаци о члану**

Пословно име

Opština Ada

Регистарски /  
Матични број

08070636

**Подаци о капиталу****Новчани**

износ

датум

Уписан: 80.042,71 RSD

износ

датум

Уплаћен: 80.042,71 RSD

31.08.2017

износ(%)

Сувласништво удела од 0,200000000000

**Подаци о члану**

Пословно име

Grad Kikinda

Регистарски /  
Матични број

08176396

**Подаци о капиталу****Новчани**

износ

датум

Уписан: 80.042,71 RSD

износ

датум

Уплаћен: 80.042,71 RSD

21.08.2017

износ(%)

Сувласништво удела од 0,200000000000

**Подаци о члану**



Пословно име

Регистарски /  
Матични број



**Подаци о капиталу**

**Новчани**

износ	датум
<input type="text" value="Уписан: 80.042,71 RSD"/>	<input type="text"/>

износ	датум
<input type="text" value="Уплаћен: 80.042,71 RSD"/>	<input type="text" value="18.09.2018"/>

Сувласништво удела од  износ(%)

**Подаци о члану**

Назив

---

---

**Подаци о капиталу**

**Новчани**

износ	датум
<input type="text" value="Уписан: 80.042,71 RSD"/>	<input type="text"/>

износ	датум
<input type="text" value="Уплаћен: 80.042,71 RSD"/>	<input type="text" value="17.07.2019"/>

Сувласништво удела од  износ(%)

**Подаци о члану**

Пословно име

Регистарски /  
Матични број

**Подаци о капиталу**

**Новчани**

износ	датум
<input type="text" value="Уписан: 659.968,59 EUR, у противвредности од 40.021.353,26 RSD"/>	<input type="text"/>

износ датум

Уплаћен: 659.968,59 EUR, у противвредности од  
40.021.353,26 RSD

30.06.2002

износ(%)

Сувласништво удела од **94,800000000000**

### Основни капитал друштва

#### Новчани

износ

датум

Уписан: 659.968,59 EUR, у противвредности од  
40.021.353,26 RSD

износ

датум

Уписан: 1.680.896,91 RSD

износ

датум

Уписан: 240.128,13 RSD

износ

датум

Уписан: 80.042,71 RSD

износ

датум

Уписан: 80.042,71 RSD

износ

датум

Уплаћен: 1.680.896,91 RSD

износ

датум

Уплаћен: 240.128,13 RSD

износ

датум

Уплаћен: 659.968,59 EUR, у противвредности од  
40.021.353,26 RSD

30.06.2002

износ

датум

Уплаћен: 80.042,71 RSD

18.09.2018

износ

датум

Уплаћен: 80.042,71 RSD

17.07.2019

### Забележбе

1 Тип

-

Датум


21.09.2005

Текст

На основу Одлуке Скупштине АП Војводине од 27.06.2002. године овај субјект уписа променио је облик и организује се као Јавно предузеће за просторно и урбанистичко планирање и пројектовање ZAVOD ZA URBANIZAM VOJVODINA, NOVI SAD.

Регистратор: Миладин Маглов





ИНЖЕЊЕРСКА КОМОРА СРБИЈЕ

# ЛИЦЕНЦА

ОДГОВОРНОГ УРБАНИСТЕ

На основу Закона о планирању и изградњи и  
Статута Инжењерске коморе Србије

УПРАВНИ ОДБОР ИНЖЕЊЕРСКЕ КОМОРЕ СРБИЈЕ  
утврђује да је

**Радомир Ђ. Овука**

дипломирани инжењер архитектуре  
ЈМБ 0401956800093

одговорни урбаниста

за руковођење израдом урбанистичких планова и урбанистичких  
пројеката

Број лиценце

200 0741 04



У Београду,  
15. јули 2004. године

ПРЕДСЕДНИК КОМОРЕ

*Милош Лазовић*

Проф. др Милош Лазовић  
дипл. грађ. инж.



БРОЈ: 1223/1  
ДАНА: 18-06-2020

Знак: РЂО  
Веза: Е - 2726

У складу са чланом 38. став 5. Закона о планирању и изградњи („Службени гласник РС“, бр. 72/09, 81/09-исправка, 64/10-УС, 24/11, 121/12, 42/13-УС, 50/13-УС, 98/13-УС, 132/14, 145/14, 83/18, 31/19, 37/19-др. закон и 9/20) и члана 27. став 2 тачка 3) Правилника о садржини, начину и поступку израде докумената просторног и урбанистичког планирања („Службени гласник РС“, број 32/19)

Одговорни урбаниста на изради **Измена и допуна Плана генералне регулације насеља Ириг**, Радомир Овука, дипл.инж.арх., број лиценце 200 0741 04

### ИЗЈАВЉУЈЕ

да је **нацрт овог планског документа, после стручне контроле, а пре јавног увида:**

- 1) припремљен у складу са Законом и прописима донетим на основу Закона,
- 2) припремљен и усклађен са извештајем о стручној контроли
- 3) усклађен са планским документима ширег подручја.

Одговорни урбаниста:  
Број лиценце:

Радомир Овука, дипл.инж.арх.  
200 0741 04

Печат:



Потпис:

*Radomir Vuka*

## **Б) ТЕКСТУАЛНИ ДЕО ИЗМЕНА И ДОПУНА ПЛАНА**



## УВОД

План генералне регулације насеља Ириг донет је 2015. године и објављен у („Службеном листу општина Срема“, број 9/15).

Изради Измена и допуна Плана генералне регулације насеља Ириг (у даљем тексту: Измена и допуна Плана) приступило се на основу Одлуке о изради Измена и допуна Плана генералне регулације насеља Ириг („Службени лист општина Срема“, број 19/19).

Саставни део Одлуке о изради Измена и допуна Плана генералне регулације насеља Ириг је Решење о неприступању изради Стратешке процене утицаја Измена и допуна Плана генералне регулације насеља Ириг на животну средину („Службени лист општина Срема“, број 19/19).

Носилац израде Измена и допуна Плана генералне регулације насеља Ириг је Општинска управа општине Ириг, Служба за имовинско-правне послове и урбанизам, а обрађивач Измена и допуна Плана је Јавно предузеће за просторно и урбанистичко планирање и пројектовање „Завод за урбанизам Војводине“ Нови Сад.

Оквирна граница обухвата Измена и допуна Плана је дефинисана Одлуком о изради Измена и допуна Плана, а коначна граница обухвата дефинисаће се Нацртом Измена и допуна Плана.

Измене и допуне Плана генералне регулације насеља Ириг су циљане и односе се на три локације у грађевинском подручју насеља:

### Локација 1

Обухвата целе к.п. бр. 11814, 11815 и 11816/2. КО Ириг. Измена се односи на проширење површине радне зоне која се врши на рачун дела површине комплекса аутобуске станице: цела к.п. 11816/2 КО Ириг.

### Локација 2

Обухвата целу к.п. бр. 6883/8 и део к.п. 6882/2 КО Ириг. Измена се односи на формирање површине водозаврата на рачун дела површине радне зоне: део к.п. 6883/8 КО Ириг и дела површине уличног коридора: део к.п. 6882/2 КО Ириг.

### Локација 3

Обухвата целу к.п. бр. 5012/2 и делове к.п. 12008/1 и 5014/1 КО Ириг. Измена се односи на проширење површине радне зоне која се врши на рачун дела површине уличног коридора: део к.п. 12008/1 и 5014/1 КО Ириг.

Доношењем елемената детаљне регулације у погледу дефинисања и уређења површина јавне намене у простору обухвата Измена и допуна Плана (локације 2 и 3), елиминише се потреба за израдом планова детаљне регулације.

Измене и допуне Плана врше се у текстуалном и графичком делу Плана генералне регулације насеља Ириг („Службени лист општина Срема“, број 9/15).



За потребе израде Измена и допуна Плана прибављени су услови за заштиту и уређење простора и изградњу објеката од надлежних органа, организација и јавних предузећа, који су овлашћени да их утврђују, а који су од интереса за Измене и допуне Плана.

Измене и допуне Плана садрже: текстуални део, графички део и документациону основу.

Након доношења Одлуке о изради Измена и допуна Плана приступило се изради Нацрта Измена и допуна Плана, у складу са чланом 10. Одлуке о изради Плана.

Правни основ за израду Измена и допуна Плана представља Одлука о изради Измена и допуна Плана генералне регулације насеља Ириг („Службени лист општина Срема“, број 19/19) и Решење о неприступању изради Стратешке процене утицаја Измена и допуна Плана генералне регулације насеља Ириг на животну средину („Службени лист општина Срема“, број 19/19).

Измене и допуне Плана урађене су у складу са Законом о планирању и изградњи („Службени гласник РС“, бр. 72/09, 81/09-исправка, 64/10-УС, 24/11, 121/12, 42/13-УС, 50/13-УС, 98/13-УС, 132/14, 145/14, 83/18, 31/2019, 37/2019 – др. закон и 9/2020), Правилником о садржини, начину и поступку израде докумената просторног и урбанистичког планирања („Службени гласник РС“, број 32/19), као и другим релевантним законским и подзаконским актима (списак дат у прилогу Измена и допуна Плана).

## 1. ОПИС ОБУХВАТА ИЗМЕНА И ДОПУНА ПЛАНА

Обухват Измена и допуна Плана генералне регулације насеља Ириг чине три локације:

Опис границе обухвата Измена и допуна Плана **Локација 1**

Чине је катастарске парцеле 11815 и 11816/2 у површини од **0,2721 ha**.

Опис границе обухвата Измена и допуна Плана **Локација 2**

Чине је цела катастарска парцела 6883/8 и део катастарске парцеле 6882/2 у површини од око **0,5681 ha**.

Опис границе обухвата Измена и допуна Плана **Локација 3**

Чине је цела катастарска парцела 5012/2 и делови катастарских парцела 12008/1, 5014/1, 5012/1 и 5012/4 у површини од око **0,7802 ha**.

## 2. ИЗМЕНЕ И ДОПУНЕ У ТЕКСТУАЛНОМ ДЕЛУ ПЛАНА

У текстуалном делу Плана генералне регулације насеља Ириг („Службени лист општина Срема“, број 9/15) врше се следеће измене и допуне:

У поглављу „**I ПРАВИЛА УРЕЂЕЊА**“, у тачки „**3. КОНЦЕПЦИЈА УРЕЂЕЊА И ПРЕТЕЖНА НАМЕНА ПОВРШИНА ПО УРБАНИСТИЧКИМ ЗОНАМА**“, у подтачки „**3.5. БИЛАНС ПОВРШИНА У ПЛАНУ ОБУХВАЋЕНОМ ПОДРУЧЈУ**“, табела „**Намена површина**“, мења се и гласи:





”

НАМЕНА ПОВРШИНА	ПОВРШИНА У ha	%
<b>ГРАЂЕВИНСКО ЗЕМЉИШТЕ</b>		
<b>ГРАЂЕВИНСКО ЗЕМЉИШТЕ У ГРАЂЕВИНСКОМ ПОДРУЧЈУ НАСЕЉА</b>	<b>504,62</b>	<b>85</b>
<b>Зона централних садржаја</b>	<b>15,37</b>	<b>3</b>
Централни садржаји јавне намене	1,90	
Остали централни садржаји	13,47	
<b>Зоне спорта и рекреације</b>	<b>6,16</b>	<b>2</b>
Спортско рекреативни комплекси	6,16	
<b>Зоне становања</b>	<b>245,51</b>	<b>41</b>
Вишепородично становање	1,02	
Породично становање	127,09	
Становање мањих густина	104,25	
Становање са радом	13,15	
<b>Радне зоне</b>	<b>145,77</b>	<b>24</b>
Производни, складишни и пословни садржаји	144,54	
Комплекс специјалне намене	1,23	
<b>Комунални и инфраструктурни садржаји</b>	<b>91,81</b>	<b>15</b>
Парковско зеленило-парк	0,38	
Заштитно зеленило	3,03	
Пијаца	0,15	
ЈР “Комуналац”	0,13	
Гробље	5,43	
Изворишта водоснабдевања	2,50	
ППОВ	4,92	
Поток	3,17	
Саобраћајни терминали	2,19	
Улични коридор	69,94	
<b>ГРАЂЕВИНСКО ЗЕМЉИШТЕ ВАН ГРАЂЕВИНСКОГ ПОДРУЧЈА НАСЕЉА</b>	<b>79,55</b>	<b>13</b>
<b>Радна зона</b>	<b>59,28</b>	
Производни, складишни и пословни садржаји	59,28	
<b>Комунални и инфраструктурни садржаји</b>	<b>20,27</b>	
Заштитно зеленило	1,05	
Сакупљачки центар	0,48	
Комплекс зоохигијенске службе	1,48	
Поток	0,10	
Улични коридор	17,16	
<b>ПОЉОПРИВРЕДНО ЗЕМЉИШТЕ</b>	<b>9,36</b>	<b>1,5</b>
Ратарско-воћарско-виноградарско земљиште	7,20	
Некатегорисани путеви	2,16	
<b>ВОДНО ЗЕМЉИШТЕ</b>	<b>0,23</b>	<b>0,5</b>
Поток	0,23	
<b>УКУПНО ЗЕМЉИШТЕ У ОБУХВАТУ ПЛАНА</b>	<b>593,76</b>	<b>100</b>

”



У поглављу „**I ПРАВИЛА УРЕЂЕЊА**“, у тачки „**4. РЕГУЛАЦИЈА И НИВЕЛАЦИЈА ПОВРШИНА ЈАВНЕ НАМЕНЕ И ГРАЂЕВИНСКЕ ЛИНИЈЕ**“, у подтачки „**4.1. ПЛАН ГЕНЕРАЛНЕ РЕГУЛАЦИЈЕ**“, врше се следеће измене:

- трећи пасус мења се и гласи:

„На појединим локацијама у оквиру обухвата Плана (локалитети А,Б,В, локације 2 и 3), елементима детаљне разраде утврђене су регулационе линије новог водозахвата, саобраћајних коридора, регулационе линије раскрсница, као и регулационе линије коридора државног пута I реда. Нове регулационе линије су дефинисане постојећим међним тачкама и аналитичким елементима.“

- додају се пасуси 4-6, са припадајућим табелама, који гласе:

„Регулационе линије на локацијама 2 и 3 су дефинисане постојећим и новоодређеним међним тачкама.

Локација 2 - регулациона линија разграничења водозахвата од уличног коридора, саобраћајног терминала и радне зоне дефинисана је постојећим и новоодређеним међним тачкама од делова катастарских парцела 6883/8 и 6882/2.

Списак новоодређених међних тачака

Број тачке	Y	X	Број тачке	Y	X
1	7410353.00	4992957.57	3	7410380.45	4992937.50
2	7410383.13	4992952.03			

Локација 3 - регулациона линија разграничења радне зоне (комплекс винарије) од уличног коридора и зоне становања дефинисана је постојећим и новоодређеним међним тачкама целе катастарске парцеле 5012/2, као и од делова катастарских парцела 12008/1, 5014/1, 5012/1 и 5012/4.

Списак новоодређених међних тачака

Број тачке	Y	X	Број тачке	Y	X
1	7411147.23	4995126.84	5	7411207.79	4995116.29
2	7411147.25	4995129.21	6	7411207.80	4995113.33
3	7411199.66	4995128.99	7	7411232.82	4995086.99
4	7411199.66	4995116.32			

“

У поглављу „**I ПРАВИЛА УРЕЂЕЊА**“, у тачки „**6. УРБАНИСТИЧКИ И ДРУГИ УСЛОВИ ЗА УРЕЂЕЊЕ И ИЗГРАДЊУ ПОВРШИНА И ОБЈЕКТА ЈАВНЕ НАМЕНЕ**“, у подтачки „**6.6. КОМУНАЛНЕ ПОВРШИНЕ И ОБЈЕКТИ**“, у поднаслову „**Извориште водоснабдевања**“, први пасус мења се и гласи:

„Задржава се постојеће извориште, обзиром да је на основу раније израђених студија, утврђено да у кругу 20 km око насеља не постоји ниједна друга локација на којој би се могли бушити бунари. Ново извориште планирано је изградњом бунара у непосредној близини постојећег, на делу катастарских парцела бр. 6882/2 и 6883/8. За постојеће и планирано извориште потребно је успоставити зону санитарне заштите, у складу са Правилником о начину одређивања и одржавања зона санитарне заштите изворишта водоснабдевања („Службени гласник РС“, број 92/08).“



### 3. ИЗМЕНЕ И ДОПУНЕ У ГРАФИЧКОМ ДЕЛУ ПЛАНА

У Плану генералне регулације насеља Ириг („Службени лист општина Срема“, број 9/15), у графичком делу врше се следеће измене, у делу који је обухваћен Изменама и допунама Плана:

Додају су следећи графички прилози:

Р.бр.	Назив графичког приказа	Размера
-	Прегледна карта са границом обухвата измена и допуна Плана	1:10000
3.1.	Предлог одређивања површина и капацитета јавне намене – локације 1 и 3	1:5000
3.2.	Предлог одређивања површина и капацитета јавне намене – локација 2	1:5000
4.1.	Планирана функционална организација простора са претежном наменом површина и карта спровођења - локације 1 и 3	1:5000
4.2.	Планирана функционална организација простора са претежном наменом површина и карта спровођења - локација 2	1:5000
5.4.1.	Саобраћајна инфраструктура, регулација и нивелација - локације 1 и 3	1:5000
5.4.1.1.	План регулације – локација 3	1:1000
5.4.2.	Саобраћајна инфраструктура, регулација и нивелација - локација 2	1:5000
5.4.2.1.	План регулације – локација 2	1:1000
6.1.	Заштита културних и природних добара - локације 1 и 3	1:5000
6.2.	Заштита културних и природних добара - локација 2	1:5000
7.1.	Водопривредна инфраструктура-водоснабдевање – локације 1 и 3	1:5000
7.2.	Водопривредна инфраструктура-водоснабдевање – локација 2	1:5000
8.1.	Водопривредна инфраструктура – канализација – локације 1 и 3	1:5000
8.2.	Водопривредна инфраструктура – канализација – локација 2	1:5000
9.1.	Електроенергетска и електронска комуникациона инфраструктура – локације 1 и 3	1:5000
9.2.	Електроенергетска и електронска комуникациона инфраструктура – локација 2	1:5000
10.1.	Гасоводна инфраструктура – локације 1 и 3	1:5000
10.2.	Гасоводна инфраструктура – локација 2	1:5000
11.1.	Карта спровођења – локације 1, 2 и 3	1:10000

### 4. ПРИМЕНА ИЗМЕНА И ДОПУНА ПЛАНА

Доношењем Измена и допуна Плана генералне регулације насеља Ириг, План генералне регулације насеља Ириг („Службени лист општина Срема“, број 9/15) остаје на снази и примењује се, осим у делу за који се доносе Измене и допуне Плана. План детаљне регулације дела радне зоне у Иригу („Службени лист општина Срема“, број 23/05) остаје на снази и примењује се, осим у делу за који се доносе Измене и допуне Плана.



## **В) ГРАФИЧКИ ДЕО ИЗМЕНА И ДОПУНА ПЛАНА**



## **Г) ДОКУМЕНТАЦИОНА ОСНОВА**



1. Одлука о изради Измена и допуна Плана генералне регулације насеља Ириг и Решење о неприступању изради Извештаја о стратешкој процени утицаја Измена и допуна Плана генералне регулације насеља Ириг



Сремска Митровица број: 380-02/2019 од 17.6.2019.године, ЈП „Национални парк Фрушка гора“ Сремска Каменица број: 1229-1 од 18.6.2019. године., Општинска управа Општине Ириг – Служба за имовинско-правне послове и урбанизам донела је Решење као у диспозитиву.

**ШЕФ СЛУЖБЕ**  
**Оливер Огњеновић, с.р.**

## 181

На основу члана 46. став 1. Закона о планирању и изградњи („Службени гласник РС”, бр. 72/09, 81/09 - исправка, 64/10 - УС, 24/11, 121/12, 42/13-УС, 50/13 - УС, 98/13 - УС, 132/14, 145/14, 83/18, 31/19 и 37/19 - др. закон), члана 9. став 5. Закона о стратешкој процени утицаја на животну средину средину („Службени гласник РС”, бр. 135/04 и 88/10) и члана 15. став 1. тачка 1. Статута Општине Ириг („Службени лист општина Срема”, бр. 13/2014, 30/2014, 9/2015, 8/2017 и 10/19), Скупштина Општине Ириг, по прибављеном мишљењу Комисије за планове Општине Ириг, на седници одржаној 25. јуна 2019. године, доноси

### **ОДЛУКУ О ИЗРАДИ ИЗМЕНА И ДОПУНА ПЛАНА ГЕНЕРАЛНЕ РЕГУЛАЦИЈЕ НАСЕЉА ИРИГ**

#### Члан 1.

Приступа се изради Измена и допуна Плана генералне регулације насеља Ириг („Службени лист општина Срема”, број 9/15, у даљем тексту: Измена и допуна Плана).

#### Члан 2.

Овом Одлуком утврђује се оквирна граница обухвата Измена и допуна Плана, а коначна граница обухвата ће се дефинисати Нацртом измена и допуна Плана.

Оквирну границу обухвата Измена и допуна Плана чине три локације и следеће катастарске парцеле:

- локација 1 - 11816/2 и 11815,
- локација 2 – 6883/8,
- локација 3 – 5012/2, 12008/1, 5014/1, 5012/1 и 5012/4.

Предметне локације Измена и допуна Плана налазе се у катастарској општини Ириг.

Укупна површина подручја обухваћеног оквирном границом коју обухвата Измена и допуна Плана износи око 1,44 ха.

Графички приказ оквирне границе обухвата планског подручја је саставни део ове Одлуке.

#### Члан 3.

Услови и смернице од значаја за израду Измена и допуна Плана, дати су планским документима вишег реда—Просторним планом општине Ириг („Службени лист општина Срема”, број 13/14), као, Покрајинском скупштинском Одлуком о доношењу Просторног плана подручја посебне намене „Фрушка гора“ („Службени лист АПВ”, бр. 8/19), Покрајинском скупштинском Одлуком о доношењу Просторног плана подручја посебне намене система за наводњавање Срема („Службени лист АПВ”, бр. 57/17), Покрајинском скупштинском Одлуком о доношењу Просторног плана подручја посебне намене система за водоснабдевање „Источни Срем“ („Службени лист АПВ”, бр. 57/17) и Уредбом о Просторном плану подручја посебне намене инфраструктурног коридора државног пута I реда бр. 21 (Нови Сад – Рума - Шабац) и државног пута I реда бр. 19 (Шабац – Лозница) („Службени гласник РС”, бр. 40/11 и 39/19).

#### Члан 4.

Планирање, коришћење, уређење и заштита простора у обухвату Измена и допуна Плана засниваће се на принципима одрживог просторног развоја, целокупног сагледавања подручја обухвата Плана као целине, интегративног просторног планирања, заштите природних и створених вредности, заштите животне средине, као и усклађеног развоја са суседним подручјима и просторно-функционалне интегритетности и повезивања са окружењем.

#### Члан 5.

Циљ израде Измена и допуна Плана је редифинисање намене и разграничење површина јавне намене од осталих намена, као и стварање планског основа за уређење и изградњу простора на предметним локацијама обухваћеним Изменама и допунама Плана.

#### Члан 6.

Концептуални оквир планирања, коришћења, уређења и заштите планског подручја подразумева оптимално коришћење постојећих потенцијала подручја, редифинисање планираних намена, заштиту подручја и усклађивање са потребама корисника простора.

Структуру основних намена простора и коришћења земљишта у обухвату Измена и допуна Плана чиниће: саобраћајно-манипулативне површине, комунални садржаји и радни комплекси.

#### Члан 7.

Ефективан рок за израду Нацрта измена и допуна Плана је 3 (три) месеца, од достављања одговарајућих геодетских подлога и прибављања услова надлежних органа и организација.

## Члан 8.

Носилац израде Измена и допуна Плана је Општина Ириг, а средства за израду Измена и допуна Плана обезбеђују Инвеститори: „Savić Company“ ДОО Бијељина, Комитска бб и „AGRINA“ ДОО Нови Сад, Стевана Брановачког 7.

## Члан 9.

Обрађивач Измена и допуна Плана је Јавно предузеће за просторно и урбанистичко планирање и пројектовање „Завод за урбанизам Војводине“ Нови Сад, Железничка број 6/III.

## Члан 10.

Измене и допуне Плана спроводиће се по скраћеном поступку којим се подразумева да се не спроводи поступак раног јавног увида, на начин да се израђује нацрт измена и допуна планског документа, као и да се спроводи поступак јавног увида у трајању од најмање 15 дана.

Излагање Измена и допуна Плана на јавни увид оглашава се у дневном и локалном листу и траје 15 дана од дана оглашавања, када ће се објавити подаци о времену и месту излагања Измена и допуна Плана на јавни увид, о начину на који заинтересована правна и физичка лица могу доставити примедбе на Измене и допуне Плана, као и друге информације које су од значаја за јавни увид.

## Члан 11.

Саставни део ове Одлуке је Решење о неприступању изради Извештаја о стратешкој процени утицаја Измена и допуна Плана на животну средину, које је донела Служба за имовинско-правне послове и урбанизам, Општинске управе Општине Ириг, број 04-350-5/2019, од дана 14.6.2019.

## Члан 12.

Измене и допуне Плана ће бити сачињене у 6 (шест) примерака у аналогном и 6 (шест) примерака у дигиталном облику, од чега ће по један примерак потписаних Измена и допуна Плана у аналогном облику и по један примерак Измена и допуна Плана у дигиталном облику чувати у својој архиви Обрађивач и Инвеститори, а преостали примерци ће се чувати у надлежним службама Општине.

## Члан 13.

Ова Одлука ступа на снагу осмог дана од дана објављивања у „Службеном листу општина Срема“.

**Скупштина општине Ириг**

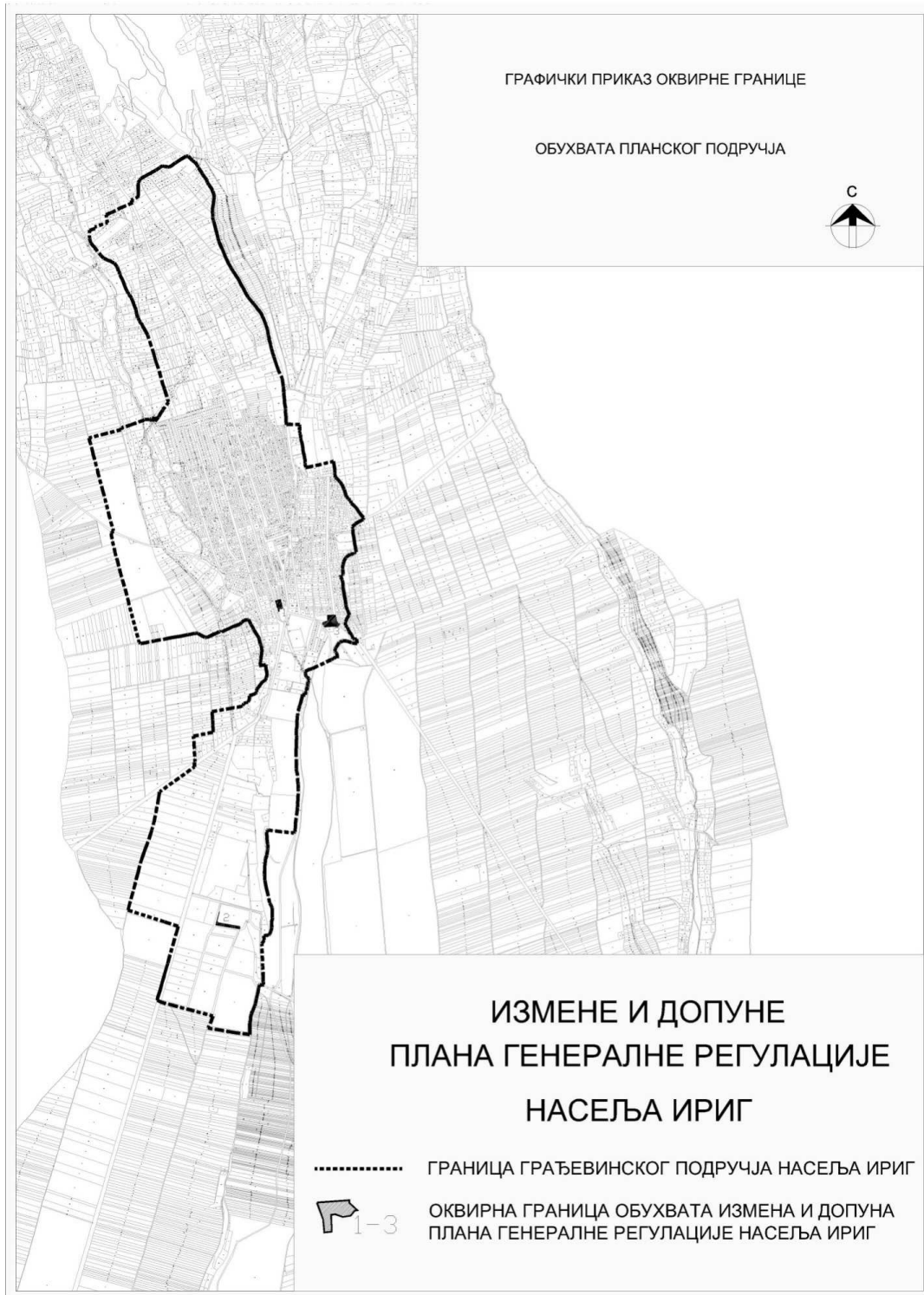
Број: 01-350-12/2019

25. јуна 2019. године

Ириг

Председник  
**Владислав Илкић, с.р.**





**РЕПУБЛИКА СРБИЈА**  
**АУТОНОМНА ПОКРАЈИНА ВОЈВОДИНА**  
**ОПШТИНА ИРИГ-ОПШТИНСКА УПРАВА**  
**Служба за имовинско-правне послове и**  
**урбанизам**

Број: 04-350-5/2019

Дана: 14.06.2019. године

Ириг

Општинска управа општине Ириг – Служба за имовинско-правне послове и урбанизам, на основу члана 9. став 3. и 4., члана 5. став 2. Закона о стратешкој процени утицаја на животну средину (“Службени гласник РС”, бр. 135/04 и 88/10), а у вези са чланом 46. Закона о планирању и изградњи (“Службени гласник РС”, бр. 72/2009, 81/2009, 64/2010 - Одлука УС РС, 1Уз број 74/2010, 24/2011, 121/2012, 42/2013- Одлука УС РС број 1Уз-233/2009, 50/2013 - Одлука УС РС број 1Уз-295/2009, 98/2013 - Одлука УС РС број 1Уз-68/2013, 132/2014 и 145/2014, Решење УС РС број 1Уз-58/2013 - 54/2013-11. 83/2018, 31/2019), члана 12. Одлуке о општинској управи (“Службени лист општина Срема”, бр. 38/08, 29/09 и 6/10) и члана 136. Закона о општем управном поступку (“Службени гласник РС”, бр. 18/2016 и 95/2018), доноси

**РЕШЕЊЕ**

**О НЕПРИСТУПАЊУ ИЗРАДИ СТРАТЕШКЕ ПРОЦЕНЕ УТИЦАЈА ИЗМЕНА И ДОПУНА ПЛАНА ГЕНЕРАЛНЕ РЕГУЛАЦИЈЕ НАСЕЉА ИРИГ НА ЖИВОТНУ СРЕДИНУ**

1. Доноси се решење да се за измене и допуне Плана генералне регулације насеља Ириг не израђује стратешка процена утицаја на животну средину.

2. Стратешка процена утицаја на животну средину се не израђује у складу са чланом 5. став 2. Закона о стратешкој процени утицаја на животну средину.

3. Измена и допуна Плана генералне регулације насеља Ириг, односе се на:

- к.п. 11816/2 КО Ириг, јавно земљиште, предвиђене намене за комуналне и инфраструктурне садржаје – аутобуска станица, изврши промена из земљишта јавне намене у земљиште за остале намене, а која би се користила као манипулативни простор за пословање привредног субјекта;

Предметна парцела представља функционални део пословног комплекса фабрике сточне хране, који је изграђен на суседној парцели 11815 КО Ириг, са којим чини просторну и функционалну целину, у складу са технолошким потребама производње сточне хране;

- исправку границе к.п. 6883/8 КО Ириг, у циљу обезбеђивања услова за реализацију инвестици-

оног улагања изградње, опремања и повезивања бунара на изворишту „Ириг“;

- разграничење јавне и осталих површина на простору парцеле к.п. 5012/2 КО Ириг ( Мачков подрум) и уличног коридора Ђоке Шундуковића парцела кп 12008/1 као и део парцела кп 5014/1,5012/1 и 5012/4 КО Ириг.

4. За План генералне регулације насеља Ириг, израђен је Извештај о стратешкој процени утицаја Плана генералне регулације насеља Ириг на животну средину (“Сл. лист општина Срема”, бр. 13/11), исти је усвојен.

Измене и допуне Плана генералне регулације насеља Ириг се раде због мањих измена, које не могу утицати на промену стања у животној средини.

5. Ово решење представља саставни део Одлуке о изради измена и допуна Плана генералне регулације насеља Ириг.

6. Ово решење се објављује у „Службеном листу општина Срема“.

7. Ово решење ступа на снагу даном ступања на снагу Одлуке о изради измена и допуна Плана генералне регулације насеља Ириг.

**ШЕФ СЛУЖБЕ**

*Оливер Огњеновић, с.р.*

## 2. Програмски задатак



Примљено:	12. 06. 2019	
Број	риг	Обр. јед.
1336/2		

РЕПУБЛИКА СРБИЈА  
АУТОНОМНА ПОКРАЈИНА ВОЈВОДИНА  
ОПШТИНА ИРИГ  
ОПШТИНСКА УПРАВА  
Служба за имовинско правне послове и урбанизам  
Број: 04/350-20/2018  
Дана: 12.6.2019.год.  
ИРИГ, ул. Војводе Путника 1  
Тел. 022/400-623; факс: 022/462-035

**ЈП Завод за урбанизам Војводине**  
**Железничка 6/III, НовиСад**

Предмет: Програмски задатак – израда Измена и допуна Плана-Генералне регулације насеља Ириг

Поштовани,

Општина Ириг, на 55. седници Општинског већа, одржаној 17.5.2019. године, донела је одлуку бр. 01-06-8/2019-10, којом се прихвата иницијатива привредног друштва “Savić Company” Доо Вјељина, Комитска бб,” Бијељина, да се приступи изради Измена и допуна Плана-Генералне регулације насеља Ириг, у складу са одредбама члана 46. и 51б, Закона о планирању и изградњи (Сл.гласник РС, бр. 72/2009, 81/2009 - испр., 64/2010 - одлука УС, 24/2011, 121/2012, 42/2013 - одлука УС, 50/2013 - одлука УС, 98/2013 - одлука УС, 132/2014, 145/2014, 83/2018 и 31/2019).

Задатак обрађивача је да изради Измене и допуне Плана-Генералне регулације насеља Ириг, у складу са основним циљевима дефинисаним у овом програмском задатку, у скраћеном поступку израде планског документа, који би се спровео према наведеним законским одредбама, а које се односе на измене и допуне планског документа, и којима се прописује да се у случају мањих измена и допуна планског документа, спроводи скраћени поступак измена и допуна планског документа.

Основни циљеви израде, Измена и допуна Плана генералне регулације насеља Ириг су:

- да се на к.п. 11816/2 КО Ириг, јавно земљиште, предвиђене намене за комуналне и инфраструктурне садржаје – аутобуска станица, изврши промена из земљишта јавне намене у земљиште за остале намене, а која би се користила као манипулативни простор за пословање привредног субјекта;  
Предметна парцела представља функционални део пословног комплекса фабрике сточне хране, који је изграђен на суседној парцели 11815 КО Ириг, са којим чини

просторну и функционалну целину, у складу са технолошким потребама производње сточне хране.

- исправка границе на к.п. 6883/8 КО Ириг, у циљу обезбеђивања услова за реализацију инвестиционог улагања изградње, опремања и повезивања бунара на изворишту „Ириг“.
- разграничење јавне и осталих површина на простору парцеле к.п. 5012/2 КО Ириг (Мачков подрум) и уличног коридора Ђоке Шундуковића парцела кп 12008/1 као и део парцела кп 5014/1,5012/1 и 5012/4 КО Ириг.



**ШЕФ СЛУЖБЕ**

*Oliver Ogjenović*  
**Оливер Огњеновић**

Доставити:

1. Наслову
2. Архиви

ADVOKAT JOVANA ĐUŠIĆ RADULOVIĆ  
Zmaj Jovina 26, Novi Sad

ИП „ЗАВОД ЗА УРБАНИЗАМ ВОЈВОДИНЕ“  
НОВИ САД

Примљено	23-09-2019
Број	11. јед.
0166/2	

JP ZAVOD ZA URBANIZAM VOJVODINE NOVI SAD

BROJ: 23/29-2

**PREDMET:** PROGRAMSKI ZADATAK ZA LOKACIJU I (kat. parcele 11816/2 i 11815 KO IRIG)

Poštovani,

s obzirom, da su objekti sa parcele 11816/2 u vlasništvu "Savić Company" doo Bijeljina sastavni i neodvojivi deo poslovnog kompleksa fabrike stočne hrane sa susedne parcele 11815 Ko Irig, da su pozicionirani, funkcionalno i prostorno objedinjeni u skladu sa tehnološkim potrebama proizvodnje stočne hrane, a da se predmetna parcela već duži vremenski period (min. 30 godina) koristi kao manipulativni prostor oko silosa i same fabrike a za šta će se i ubuduće koristiti, te da se na istoj nalazi i trafo stanica sagrađena za potrebe fabrike, a da unutar navedene parcele nema objekata od značaja za funkcionisanje autobuske stanice, molim Vas da prilikom izrade planskog dokumenta izuzmete i odvojite navedenu parcelu u planskom dokumentu iz kompleksa autobuske stanice a sve kako bi navedena parcela bila izuzeta iz kategorije "javnog zemljišta", i prekategorišana u građevinsko zemljište za redovnu upotrebu.

Isto tako, potrebno je da se i za parcelu 11815, uradi isto, s obzirom da je ista već konvertovana a da nije izvršena promena u Planu Generalne regulacije naselja Irig.

S poštovanjem,

ADVOKAT  
Za Savić company doo Bijeljina,  
JOVANA ĐUŠIĆ RADULOVIĆ  
po priloženom punomoću  
NOVI SAD Zmaj Jovina 26  
060/6585342

U Novom Sadu, 20.09.2019.god.

Примљено:	26-09-2019		
Број	ри.сл.	Орг.јед.	
2195/1	3		

РЕПУБЛИКА СРБИЈА  
АУТОНОМНА ПОКРАЈИНА ВОЈВОДИНА  
ОПШТИНА ИРИГ  
ОПШТИНСКА УПРАВА  
Служба за имовинско правне послове и урбанизам  
Број: 04/350-20/2018  
Дана: 20.9.2019.године  
ИРИГ, ул. Војводе Путника 1  
Тел. 022/400-623; факс: 022/462-035

**ЈП Завод за урбанизам Војводине**  
**Железничка 6/III, Нови Сад**

Предмет: Програмски задатак – израда Измена и допуна Плана–Генералне регулације насеља Ириг и достављање тражених подлога

Поштовани,

Општина Ириг, на 55. седници Општинског већа, одржаној 17.5.2019. године, донела је одлуку бр. 01-06-8/2019-10, којом се прихвата иницијатива привредног друштва “Savić Company” Доо Вјелјина, Комитска бб,” Бијељина, да се приступи изради Измена и допуна Плана-Генералне регулације насеља Ириг, у складу са одредбама члана 46. и 51б, Закона о планирању и изградњи (Сл.гласник РС, бр. 72/2009, 81/2009 - испр., 64/2010 - одлука УС, 24/2011, 121/2012, 42/2013 - одлука УС, 50/2013 - одлука УС, 98/2013 - одлука УС, 132/2014, 145/2014, 83/2018 и 31/2019).

На седници СО Ириг, одржаној 25.6.2019.године, донета је Одлука о изради Измена и допуна плана генералне регулације насеља Ириг.

Важећа планска документа у обухвату Измене и допуне плана су:

- План генералне регулације насеља Ириг („ Сл.Лист Општина Срема“бр 9/15)
- План детаљне регулације дела радне зоне Ириг ( „ Сл.Лист Општина Срема“бр 23/05)
- 

У оквиру израде Измене и допуне Плана-Генералне регулације насеља Ириг, на к.п. 6883/8 КО Ириг, на којој се већ налази изведени бунар, због будућег водоснабдевања Општине Ириг, потребно је укинути трасу пута која се налази у оквиру постојећег планског решења на којој је накнадно изграђен бунар.

Прилог:

1. Одлука о изради Измена и допуна плана генералне регулације насеља Ириг.
2. Решење о неприступању изради стратешке процене утицаја плана на животну средину

3. Подлоге достављене из Катастра

Доставити:

1. Наслову
2. Архиви

**ШЕФ СЛУЖБЕ**  
*Оливер Огњеновић*





### 3. Прибављени подаци и услови за израду планског документа



Матични број: 08593205 ПИБ: 102133040 Регистарски број: 22908593205 Шифра делатности: 3522

Наш знак / Our ref. : 20.56.1 од 30.10.2019.г.  
Ваш знак / Your ref. : 2438/9 од 25.10.2019.године  
Телефони / Phones : 473 - 450  
Телефакс / Fax : 471 - 484  
Email: office@gasruma.rs

ЗАВОД ЗА УРБАНИЗАМ ВОЈВОДИНЕ  
НОВИ САД  
Политички бр: 04-11-2019  
"Завод за урбанизам Војводине"  
Нови Сад  
Железничка 6/III  
орг. јод.

На основу Вашег захтева за издавање услова издају се

**УСЛОВИ И ПОДАЦИ**

за потребе израде Измена и допуна Плана генералне регулације насеља Ириг, како следи:

- Локација 1
  - У наведеном потесу ЈП "Гас-Рума" има пројектовану и изведену полиетиленску дистрибутивну гасну мрежу ниског притиска ( $MOP \leq 4bar$ ) у улици Змај Јовиној и изведене гасне прикључке за потрошача "АТП Војводина" а.д. и потрошача "Lira mix" д.о.о., оба величине мерача Г6 капацитета до  $10m^3/h$  за потребе грејања, припреме хране и топле санитарне воде. На овом потесу постоје капацитети са полиетиленске мреже  $\varnothing 110mm$  (испред аутобуске станице) и  $\varnothing 63mm$  (испред "Lira mix"-а) притиска до 4bara за прикључење потрошача за исте намене и мању производњу за радни притисак највише до 100mbara.
  - Локација 2- За наведену локацију немамо посебних услова
  - Локација 3
    - У наведеном потесу ЈП "Гас-Рума" има пројектовану и изведену полиетиленску дистрибутивну гасну мрежу ниског притиска ( $MOP \leq 4bar$ ) у улици Ђоке Шундуковића. На овом потесу постоје капацитети са полиетиленске мреже  $\varnothing 40mm$  притиска до 4bara за прикључење потрошача за потребе грејања, припреме хране и топле санитарне воде и мању производњу за радни притисак највише до 100mbara.
    - Траса гасовода обележена је хоризонталном и вертикалном сигнализацијом (месингане ознаке правца на стубићима или бетонским површинама и позор траком ~40cm изнад цевовода као и таблама опоменницама на одушним лулама код прелаза гасовода испод саобраћајница). Стандардна дубина укопавања гасовода је око 80cm, али су дозвољена одступања на крајним деоницама а укрштање са саобраћајницама врши се мин на 1,35m од горње коте пута. Гасовод је геодетски снимљен а тачне геодетске координате могу се добити од РГЗ Служба за катастар непокретности Рума.
    - Код планирања, пројектовања и извођења објекта испоштовати релевантне техничке услове из ПРАВИЛНИКА О УСЛОВИМА ЗА НЕСМЕТАНУ И БЕЗБЕДНУ ДИСТРИБУЦИЈУ ПРИРОДНОГ ГАСА ГАСОВОДИМА ПРИТИСКА ДО 16 BAR, (Правилник је објављен у "Службеном гласнику РС", бр. 86/2015 од 14.10.2015.године, а ступио је на снагу 22.10.2015.г.

Обрадио

Дражић Горан, дипл. маш. инж.

Директор

Рада Маравић, дипл.економиста

доставити:

1. наслову
2. архиви
3. комерцијали
4. инвеститору: Општина Ириг, Општинска управа, Служба за заштиту животне средине и урбанизам, ул.В.Путника бр.1, Ириг

Примљено	04-11-2019
Број	Ур.јед.
2514/1	

JP ZAVOD ZA URBANIZAM VOJVODINE

21000 Novi Sad  
Železnička 6/III



n/r g. Predrag Knežević – direktor

Predmet: Zahtev za izdavanje uslova za potrebe izrade Izmena i dopuna Plana generalne regulacije naselja Irig

Poštovani,

U skladu sa Vašim zahtevom izjavljujemo da za predmetno područje (3 parcele) nemamo nikakve posebne uslove, dok na istom nemamo nijednu postojeću baznu stanicu i ne planiramo postavljanje novih u bližoj budućnosti.

Srdačan pozdrav,

Beograd,  
30.10.2019.

Senior Construction Expert  
*Dragutin Šovljanski*  
Dragutin Šovljanski  
VIP MOBILE  
294  
BEOGRAD



РЕПУБЛИКА СРБИЈА  
МИНИСТАРСТВО ОДБРАНЕ  
СЕКТОР ЗА МАТЕРИЈАЛНЕ РЕСУРСЕ  
УПРАВА ЗА ИНФРАСТРУКТУРУ

Број 20971-2  
30. OCT 2019... године  
БЕОГРАД

Обавештење у вези израде Измена и  
допуна ППР насеља Ириг, доставља.

ЛП „ЗАВОД ЗА УРБАНИЗАМ ВОЈВОДИНЕ“  
Железничка 6/III  
21000 Нови Сад

Веза: Захтев ЛП „Завод за урбанизам Војводине“ Нови Сад бр. 2438/12 од 25.10.2019.  
године

На основу вашег захтева, у складу са тачком 3. и 8. Одлуке о врстама инвестиционих објеката и просторних и урбанистичких планова значајних за одбрану земље (“Службени гласник РС”, бр.85/15), а према достављеној документацији, обавештавамо вас да за обухват Измена и допуна Плана генералне регулације насеља Ириг, нема посебних услова и захтева за прилагођавање потребама одбране земље.

Носилац израде плана је у обавези да у процесу израде примени све нормативе, критеријуме и стандарде у складу са Законом о планирању и изградњи („Службени гласник РС”, бр. 72/09, 81/09 - исправка, 64/10 - УС, 24/11, 121/12, 42/13 - УС, 50/13 - УС, 98/13 - УС, 132/14, 145/14, 83/18, 31/19 и 37/19), као и свим подзаконским актима који регулишу предметну материју.

MB/MP



Израђено у 1 (једном) примерку,  
умножено у 1 (једном) примерку и достављено:  
— ЛП „Завод за урбанизам Војводине“,  
— а/а (актом)



ЈП „Завод за урбанизам Војводине“  
Нови Сад

Примљено:	05-11-2019
Број:	2536/1

**NIS** БУДУЋНОСТ  
НА ДЕЛУ  
GASPROM NEFT

Предраг Кнежевић, директор

Железничка бр. 6/III

21000 Нови Сад

Функција за односе са државним  
органима и корпоративне комуникације

Број: BU 440000/12-dd 12.17  
Датум: 05. 11. 2019

**ПРЕДМЕТ: Достављање података и услова за потребе израде Измена и допуна  
Плана генералне регулације насеља Ириг**

Поштовани господине Кнежевићу,

У складу са захтевом ЈП „Завода за урбанизам Војводине“ Нови Сад, број 2438/10 од 25. октобра 2019. године, сагласно одредбама Закона о планирању и изградњи („Сл. гласник РС“, бр. 72/2009, 81/2009 - исправка, 64/2010 - одлука УС, 24/2011, 121/2012, 42/2013, 50/2013 - одлука УС, 98/2013 - одлука УС, 132/2014, 145/2014, 83/2018, 31/2019 и 37/2019 - др. Закон), НИС а.д.Нови Сад доставља следеће:

Увидом у достављену документацију, утврђено је да на подручју Измена и допуна Плана генералне регулације насеља Ириг, НИС а.д. Нови Сад не изводи и не планира да изводи геолошке истражне радове нафте и гаса, нема објекте инфраструктуре: станице за снабдевање горивом моторних возила (бензинске станице), складишта, стовришта, водове, инсталације, нити друге објекте, те немамо посебних услова нити предлога.

За све додатне информације можете контактирати Функцију за односе са државним органима и корпоративне комуникације, телефон: +381 11 205 85 04 e-mail: [fpr@nis.eu](mailto:fpr@nis.eu)

С поштовањем,

Заменик Генералног директора  
Функција за односе са државним органима и корпоративне комуникације  
НИС а.д. Нови Сад



Вадим Смирнов



Република Србија  
МИНИСТАРСТВО  
ЗАШТИТЕ ЖИВОТНЕ СРЕДИНЕ

Број: 532-02-03038/2019-03

Датум: 31.10.2019. год.

Немањина 22-26

Београд

ЈП „ЗАВОД ЗА УРБАНИЗАМ ВОЈВОДИНЕ“

Примљено:	06-11-2019
Број:	Орг. јед.
2542/1	

ЈП „Завод за урбанизам Војводине“  
Железничка бр. 6/III  
21000 Нови Сад

**Предмет:** Одговор на захтев број: 2438/17 од 25.10.2019. године за издавање услова за потребе израде Измене и допуне Плана генералне регулације насеља Ириг

Поводом вашег захтева број: 2438/17 од 25.10.2019. године, обавештавамо вас да је ово Министарство размотрило ваш захтев за издавање услова за потребе израде Измене и допуне Плана генералне регулације насеља Ириг, који се односи на севесо постројења, односно комплексе, а у надлежности су овог Министарства.

Сходно томе, овим путем вас информишемо да, на основу Закона о заштити животне средине („Службени гласник РС”, бр.135/04, 36/09, 72/09-др. закон, 43/11-УС и 14/16, 76/18 и 95/18 – др. закон), Министарство, на основу докумената Извештај о безбедности и Обавештење, води регистар постројења и утврђује и води евиденцију о оператерима и севесо постројењима/комплексима са повећаном вероватноћом настанка хемијског удеса или са повећаним последицама тог удеса, због њихове локације, близине сличних постројења или због врсте ускладиштених опасних материја („домино ефекат”). Такође, на основу ових докумената, Министарство води и Регистар постројења и утврђује севесо оператере и постројења/комплексе, чије активности могу изазвати хемијски удес са прекограничним последицама.

На основу доступних података, које су овом органу до сада доставили оператери севесо постројења/комплекса, утврђено је да се у обухвату измене и допуне Плана генералне регулације насеља Ириг, и у непосредној околини, не налазе севесо постројења/комплекси, те сходно томе, са аспекта заштите од великог хемијског удеса овај надлежни орган не поседује податке од значаја за израду измена и допуна Плана генералне регулације насеља Ириг.

За додатне информације, као и даљу сарадњу можете се обратити овом органу, на адресу:  
Министарство заштите животне средине, Сектор за управљање у животној средини, Одсек  
за заштиту од великог хемијског удеса, Омладинских бригада 1, 11070 Нови Београд.

**ПОМОЋНИК МИНИСТРА**



**Александар Весић**

по решењу о овлашћењу  
број: 021-01-5/2/2017-01  
од 26.07.2017. године

**Доставити:**

- Наслову
- Архиви



ЈП „ЗАВОД ЗА УРБАНИЗАМ ВОЈВОДИНЕ“

Број: 03-3059/2  
Датум: 08.11.2019.

Примљено:	12-11-2019
Број:	
2585/1	

ЈП „Завод за урбанизам Војводине“  
Ул. Железничка бр. 6/III  
Нови Сад

Покрајински завод за заштиту природе, Нови Сад, Радничка бр. 20а, на основу чланова 9. и 102. Закона о заштити природе („Службени гласник РС“, бр. 36/2009, 88/2010, 91/2010 - испр., 14/2016 и 95/2018- др.закон), члана 141. Закона о општем управном поступку („Службени гласник РС“, бр. 18/2016), решавајући по захтеву ЈП „Завод за урбанизам Војводине“, за израду Измена и допуна Плана детаљне регулације насеља Ириг, помоћник директора др Слободан Пузовић по овлашћењу директора бр. 06-3015 од 29.10.2018. године, доноси

### РЕШЕЊЕ о условима заштите природе

- 1) Издају се следећи услови заштите природе за израду Измена и допуна Плана детаљне регулације насеља Ириг које с односе на проширење површина радне зоне и на формирање површине водозахвата:
1. Ради заштите биодиверзитета урбано-аграрних површина и очувања квалитета ваздуха, неопходно је подизање заштитног зеленила ободним делом радних комплекса према околним површинама.
  2. Озелењавање површина унутар појединачних радних комплекса треба да фаворизује аутохтоне дрвенасте и жбунасте врсте као и примерке егзота за које је потврђено да се добро адаптирају датим условима средине а, по могућности, не спадају у категорију инвазивних. Паркинг просторе равномерно покрити високим лишћарима.
  3. У појасу до 200 m од станишта заштићених и строго заштићених дивљих врста IRI04 поштовати следеће мере:
    - a. планским решењима обезбеђује се:
      - примена мера заштите коридора од утицаја светлости, буке и загађења; резервисати простор за појас заштитног зеленила на локацијама на којима се најефикасније смањује утицај осветљења и ширење буке;
      - фаворизовање аутохтоних дрвенастих и жбунастих врста за озелењавање уз забрану коришћења инвазивних врста (списак најучесталијих инвазивних врста Панонског биогеографског региона је у Образложењу);
      - паркинг просторе равномерно покрити високим лишћарима;
    - b. услов за изградњу укопаних складишта је да се њихово дно налази изнад коте максималног нивоа подземне воде, уз примену грађевинско-техничких решења којима се обезбеђује спречавање емисије загађујућих материја у окружење.
  4. У појасу до 500 m од станишта заштићених и строго заштићених дивљих врста IRI04 поштовати следеће мере:
    - a. забрањују се планска решења којима се нарушавају карактеристике хидролошког режима од којих зависи функционалност коридора и опстанак врста и станишних типова;



- b. за озелењавање избегавати примену инвазивних врста (видети Образложење).
5. Забрањено је упуштање непречишћених, односно недовољно пречишћених отпадних вода у водопријемник. Обавезан је предтретман процесних отпадних вода до нивоа квалитета дозвољеног за упуштање у канализациони систем насеља или обезбедити индивидуално пречишћавање ефлуента за упуштање у крајњи реципијент. Отпадне воде морају бити третиране у складу са правилима одвођења и пречишћавања отпадних вода и према захтевима Уредбе о граничним вредностима емисије загађујућих материја у воде и роковима за њихово достизање („Сл. гласник РС“, бр. 67/11, 48/12 и 1/16). У складу са захтевима Правилника о начину одређивања и одржавања зона санитарне заштите изворишта водоснабдевања („Сл. гласник РС“, бр. 92/08) спровести одговарајуће мере заштите водних ресурса.
  6. Обезбедити пречишћавање продуката емисије на свим местима потенцијалног ризика од емисије загађујућих материја у спољашњу средину, сагласно Уредби о граничним вредностима емисија загађујућих материја у ваздух из стационарних извора загађивања, осим постројења за сагоревање („Сл. гласник РС“, бр. 111/15) и Уредби о граничним вредностима емисија загађујућих материја у ваздух из постројења за сагоревање („Сл. гласник РС“, бр. 6/16). Правна лица и предузетници дужни су да примењују техничке мере у циљу смањења емисије испарљивих једињења из складишних и других објеката, а у складу са Законом о заштити ваздуха („Сл. гласник РС“ бр. 36/09 и 10/13).
  7. Управљање опасним материјама вршити сагласно одредбама Правилника о садржини политике превенције удеса и садржини и методологији израде Извештаја о безбедности и Плана заштите од удеса („Сл. гласник РС“, бр. 41/10). Привремено складиштење евентуално присутног опасног отпада вршити у складу са члановима 36. и 44. Закона о управљању отпадом („Сл. гласник РС“, бр. 36/09, 88/10 и 14/16).
- II) Подносилац захтева је дужан да радове и активности изведе у свему у складу са издатим условима из тачке I овог Решења. За све радове и објекте који нису обухваћени достављеном пројектном документацијом, потребно је тражити посебне услове овог Завода.
- III) Уколико подносилац захтева у року од две године од дана достављања акта не отпочне радове и активности за које је акт о условима заштите природе издат, дужан је да прибави нови акт. Такође, уколико дође до измена захтевом наведених активности, или промене локације/подручја, као и за наредне фазе/године истраживања, носилац активности дужан је да поднесе Покрајинском заводу за заштиту природе нов захтев за издавање акта о условима заштите природе.
- IV) Ово Решење не ослобађа обавезе подносиоца захтева да прибави и друге услове, дозволе и сагласности предвиђене позитивним прописима.

### Образложење

ЈП „Завод за урбанизам Војводине“ из Новог Сада доставио је овом Заводу Захтев бр. 2438/6 од 25.10.2019., за примљен 29.10.2019. године, у вези издавања услова заштите природе за израду Измена и допуна Плана детаљне регулације насеља Ириг. Измене и допуне односе се на проширење површина радне зоне на к.п.бр. 11816/1 и на делу к.п.бр. 5012/4, 5014/1 и 12008/2 КО Ириг, као и на формирање површине водозахвата на делу к.п.бр. 6882/2 и 5883/8 КО Ириг. Уз Захтев је достављен графички приказ предметног простора на карти ПГР насеља Ириг и пратећа документација.

На основу достављеног захтева Обрађивача и након увида у документацију Завода, утврђено је да се предметни локалитети не налазе унутар заштићеног подручја, али се делом налазе у зони утицаја на станиште заштићених и строго заштићених дивљих врста IRI04 (Приказано на графичком прилогу који је саставни део овог Решења).

Мере заштите природе израђене су у складу са Чланом 14. Закона о заштити природе („Сл. гласник РС“ бр. 36/2009, 88/2010, 91/2010 – испр., 14/2016 и 95/2018- др.закон), према коме се „заштита биолошке разноврсности остварује спровођењем мера заштите и унапређења врста, њихових популација, природних станишта и екосистема“. Мере заштите и унапређења врста, њихових популација, природних станишта и екосистема спроводе се, између осталог, очувањем биодиверзитета у њиховом непосредном и ширем окружењу. Чланом 5., став 7 Закона о заштити природе изражено је начело непосредне примене међународних закона којим „државни органи и органи аутономне покрајине и органи јединице локалне самоуправе, организације и институције, као и друга правна лица, предузетници и физичка лица, при вршењу својих послова и задатака непосредно примењују општеприхваћена правила међународног права и потврђене међународне уговоре као саставни део правног система“. Конвенција о биолошкој разноврсности (“Сл. лист СРЈ - Међународни уговори”, бр. 11/01) у Члану 8. указује на потребу регулисања или управљања „биолошким ресурсима важним за очување биолошке разноврсности у оквиру или ван заштићених подручја, у циљу њиховог очувања и одрживог коришћења“. У складу са Конвенцијом, дужни смо да спречавамо уношење и контролишемо или искорењујемо „оне стране врсте које угрожавају природне екосистеме, станишта или (аутохтоне) врсте“. На нашим подручјима сматрају се инвазивним следеће биљне врсте: циганско перје (*Asclepias syriaca*), јасенолисни јавор (*Acer negundo*), кисело дрво (*Ailanthus glandulosa*), багремац (*Amorpha fruticosa*), западни копривић (*Celtis occidentalis*), дафина (*Eleagnus angustifolia*), пенсилвански длакави јасен (*Fraxinus pennsylvanica*), трновац (*Gledichia triachantos*), жива ограда (*Lycium halimifolium*), петолисни бршљан (*Parthenocissus inserta*), касна сремза (*Prunus serotina*), јапанска фалоба (*Reynouria syn. Fallopia japonica*), багрем (*Robinia pseudoacacia*), сибирски брест (*Ulmus pumila*).

Услови заштите животне средине израђени су у складу са Чланом 21. Закона о заштити животне средине (“Сл. гласник РС”, бр. 135/2004, 36/2009, 36/2009 - др. закон, 72/2009 - др. закон, 43/2011 - одлука УС, 14/2016, 76/2018 и 95/2018 - др. закон) којим је дефинисан принцип интегрисане заштите природе и животне средине: “Заштита природних вредности остварује се спровођењем мера за очување њиховог квалитета, количина и резерви, као и природних процеса, односно њихове међузависности и природне равнотеже у целини“. У складу са Чланом 7. Закона о заштити природе, заштита природе реализује се „ ... спровођењем мера заштите природе и предела; утврђивањем услова и мера заштите природе и заштићених природних добара и предела у просторним и урбанистичким плановима, пројектној документацији, основама и програмима...од утицаја на природу...као и ублажавањем штетних последица које су настале активностима у природи“.

Упутство о правном средству: Против овог решења може се изјавити жалба Покрајинском секретаријату за урбанизам и заштиту животне средине у року од 15 дана од дана достављања Решења, уз доказ о уплати Републичке административне таксе у износу од 470,00 динара на текући рачун бр. 840-742221843-57, позив на број 59013 по моделу 97.

Графички прилог: Положај станишта заштићених и строго заштићених дивљих врста IRI04 у односу на предметне парцеле

Достављено:

- Наслову
- архиви



Примљено:	12-11-2019
Број:	2582/1

Канцеларија извршног  
директора за инвестиције

ЈП Завод за урбанизам Војводине

Железничка 6/ III

21000 Нови Сад

Ваш број: \_\_\_\_\_

Наш број: 07-01-4257/1

Датум: 06 NOV 2019


**ПРЕДМЕТ: Издавање услова за потребе израде измена и допуна Плана генералне регулације насеља Ириг**

Поштовани,

На основу вашег захтева број 2438/8 од 29.10.2019. године којим од ЈП СРБИЈАГАС-а тражите издавање услова за потребе израде измена и допуна Плана генералне регулације насеља Ириг и приложених графичких приказа предметних подручја која су предмет измена и допуна (локација 1,2 и 3), обавештавамо Вас да ЈП „Србијагас“ нема својих инсталација и објеката на том простору, те сходно томе нема никаквих услова за издавање.

С поштовањем,

Обрадио:

  
Зоран Андрић, дипл. инж. маш.



Доставити:

1. Наслову
2. Техн.архиви
3. а/а

Примљено:	12-11-2019
Број:	Сл. рад.
2583/1	100

# Телеком Србија

Предузеће за телекомуникације а.д.

ДЕЛОВОДНИ БРОЈ: А335-478392/1-2019

ДАТУМ: 28.10.2019.

БРОЈ ИЗ ЛКРМ: 39

СЛУЖБА ЗА ПЛАНИРАЊЕ И ИЗГРАДЊУ МРЕЖЕ НОВИ САД

ОДЕЉЕЊЕ ЗА ПЛАНИРАЊЕ И ИЗГРАДЊУ МРЕЖЕ СРЕМСКА МИТРОВИЦА

22000 СРЕМСКА МИТРОВИЦА

ЈП „ЗАВОД ЗА УРБАНИЗАМ ВОЈВОДИНЕ“  
НОВИ САД, ул. Железничка бр. 6/III

**ПРЕДМЕТ:** Захтев за издавање услова за потребе израде Измена и допуна Плана генералне регулације насеља Ириг.

**ВЕЗА:** 2438/4 од 25.10. 2019

Поступајући по вашем захтеву број: 2438/4 од 25.10.2019. године, а у складу са Законом о изменама и допунама Закона о електронским комуникацијама "Службени гласник РС" број 62/14, Законом о планирању и изградњи "Службени гласник РС" број 132/2014 и 145/2014, Правилника о захтевима за утврђивање заштитног појаса за електронске комуникационе мреже и припадајућих средстава, радио коридора и заштитне зоне и начину извођења радова приликом изградње објекта "Службени гласник РС" број 16/12, Правилника о техничким и другим захтевима при изградњи пратеће инфраструктуре потребне за постављање електронских комуникационих мрежа, припадајућих средстава и електронске комуникационе опреме приликом изградње пословних и стамбених објеката, "Службени гласник РС" број 123/12, Уредбе о одређивању услова за пројектовање и прикључење који се обавезно прибављају у поступку издавања локацијских услова, као и о садржини, поступку и начину издавања услова за пројектовање и прикључење ималаца јавних овлашћења и садржини, поступку и начину издавања локацијских услова, а у циљу заштите ТК објекта Предузећа за телекомуникације "ТЕЛЕКОМ СРБИЈА" А.Д. БЕОГРАД, након извршеног прегледа достављене техничке документације издају се:

## ТЕХНИЧКИ УСЛОВИ – ИНФОРМАЦИЈЕ

за потребе израде Измена и допуна Плана генералне регулације насеља Ириг.

У прилогу у ел. формату .dwg, достављамо Вам оријентациону ситуацију постојеће, подземне телекомуникационе инфраструктуре и то: оптичке каблове од посебне важности за ТК саобраћај и бакарне каблове приступне мреже Ириг.

Пре почетка било каквих грађевинских радова потребно је у сарадњи са надлежном службом „Телеком Србија“ (Служба за мрежне операције Сремска Митровица, Тања Николић, дипл. инж. Руководилац одељења за кабловску приступну мрежу Сремска Митровица 1, тел: 022/610-829) извршити трасирање и обележавање трасе постојећих каблова помоћу инструмента трагача каблова како би се дефинисали тачан положај и дубина телекомуникационих каблова, да би се затим одредио начин заштите постојећих телекомуникационих каблова уколико су угрожени.

У случају могућег угрожавања наших објеката, потребно је предвидети њихову заштиту, или евентуално измештање, а све на терет инвеститора/извођача. Приликом избора

извођача на измештању и заштити постојеће телекомуникационе инфраструктуре водити рачуна да је извођач регистрован и лиценциран за ту врсту радова и да се налази на листи квалификованих извођача радова „Телекома Србија“ад.

Телекомуникациони каблови се углавном полажу у зони регионалних и локалних путева, а на основу услова које прописују надлежне институције. Стога је потребно планирати телекомуникациони коридор уз све саобраћајнице на подручју који обухвата план без обзира на ранг пута.

Приликом планирања нових саобраћајних коридора планирати полагање одговарајућих цеви за накнадно провлачење телекомуникационих каблова Телекома у оквиру парцела у власништву имаоца саобраћајне инфраструктуре.

Потребно је предвидети нове телекомуникационе коридоре (пре свега уз постојеће и планиране саобраћајнице) како би се омогућило прикључење постојећих и планираних објеката на постојећу мрежу Телекома. Предлажемо да се планом предвиди полагање цеви за накнадно провлачење телекомуникационих каблова, од објеката ка уличном коридору – јавној површини.

На предметном подручју не постоје РР коридори фиксне телефоније који су у надлежности „Телеком Србија“.

На предметном подручју за сада нема активних и планираних базних станица Телекома Србија – систем за мобилну телефонију. Податке за дужи период нисмо у могућности да доставимо. Потребно је да се планом предвиди могућност постављања базних станица на објектима. Како базне станице мобилне телефоније често нису уз рангиране саобраћајнице, потребно је узети у обзир потребу за изградњом оптичких приводних каблова до њихових локација.

Садњу високог растиња планирати на удаљености од телекомуникационе трасе најмање 2 метра.

Ови тк-услови-информације нису предмет прикључења на тт-мрежу. Начин и услови повезивања будућих објеката на телекомуникациону мрежу биће дефинисани накнадно и за сваки објекат посебно.

У циљу заштите постојећих и будућих телекомуникационих каблова, као и у циљу дефинисања услова за израду телекомуникационих инсталација у објектима, потребно је, пре почетка израде пројектне документације за изградњу и било каквих радова на предметном подручју, прибавити услове-сагласност „Телекома Србија“.

Представници одељења за планирање и изградњу мреже Сремска Митровица" везано за овај предмет су Анђелка Марковић, инжењер за планирање и изградњу мреже, телефон 022/610-639, и Саша Војчанин, техничар за планирање и изградњу тел. 022/471-161,

С поштовањем,

Служба за планирање и изградњу мреже Нови Сад

  
Милош Словић

Прилог:

- Ситуациони прилог у .dwg



Број: 922-3-108 /2019

Датум: 6.11.2019. године

БЕОГРАД

ЈП „ЗАВОД ЗА УРБАНИЗАМ ВОЈВОДИНЕ“  
НОВИ САД

Примљено:	13-11-2019		
Број:		Сл. ред:	
2600/1			

ЈП „ЗАВОД ЗА УРБАНИЗАМ ВОЈВОДИНЕ“

21000 Нови Сад

ул. Железничка бр. 6 /III

**Предмет:** Информација о метеоролошким, хидролошким и лансирним (противградним) станицама и њиховој евентуалној заштити на подручју насеља Ириг

У вези са захтевом број 2438/1 од 25.10.2019. године, којим тражите податке за израду Измена и допуна Плана генералне регулације насеља Ириг, односно податке о метеоролошким, хидролошким и противградним станицама и њиховој евентуалној заштити, обавештавамо вас следеће:

- Уредбом о утврђивању локација метеоролошких и хидролошких станица државних мрежа и заштитних зона у околини тих станица, као и врстама ограничења које се могу увести у заштитним зонама ("Службени гласник РС" бр. 34/13), прецизирани су називи и локације метеоролошких и хидролошких станица које су у надлежности Републичког хидрометеоролошког завода (РХМЗ), као и ограничења која се уводе у заштитним зонама у околини тих станица.

- Законом о одбрани од града ("Службени гласник РС" 54/15), члан 13, предвиђено је увођење заштитних зона око лансирних (противградних) станица, у којима је ограничена изградња нових и реконструкција постојећих објеката и извођења радова који могу нарушити испаливање противградних ракета, које спадају у 1. категорију експлозивних материја. Изградња нових објеката на одстојању мањем од 500 m од противградних станица Центра за одбрану од града, могућа је само по обезбеђењу посебне сагласности и мишљења РХМЗ.

**1. Метеоролошке станице** - У границама предметног плана не налазе се метеоролошке станице државне мреже.

**2. Хидролошке станице површинских вода** – РХМЗ нема успостављене хидролошке станице површинских вода на водотоцима на предметном подручју.

**2.1 Хидролошке станице подземних вода** - У границама предметног плана не налази се ни једна хидролошка станица подземних вода.

**3. Лансирне (противградне) станице** – У границама предметног Плана, а унутар заштитне зоне од 500 метара, не налази се ни једна лансирна (противградна) станица.

Планска документација треба да буде у складу са Уредбом о утврђивању локација метеоролошких и хидролошких станица државних мрежа и заштитних зона у околини тих станица, као и врстама ограничења које се могу увести у заштитним зонама ("Службени гласник РС" бр. 34/13), као и у складу са прописаном удаљеношћу од лансирних станица система одбране од града.

ДИРЕКТОР  
Проф. др Југослав Николић, дипл.мет.



„ЕПС Дистрибуција“ д.о.о. Београд

Огранак Електродистрибуција Рума

Рума, Индустијска 2А, 22400 Рума, тел.: 022/479-666, факс: 022/471-581

Наш број: 88.1.1.0.-D-07.17.-340631-19

ЈП ЗАВОД ЗА УРБАНИЗАМ ВОЈВОДИНЕ

Ваш број: 2438/11

ЈП „ЗАВОД ЗА УРБАНИЗАМ ВОЈВОДИНЕ“  
НОВИ САД

ЖЕЛЕЗНИЧКА 6/3

Рума, 14.11.2019

Примљено:	19-11-2019
Број	Стр. ред.
2655/1	3

21000 НОВИ САД

„ЕПС Дистрибуција“ д.о.о. Београд, Огранак Електродистрибуција Рума (у даљем тексту Дистрибутер) је размотрио захтев поднет у име ОПШТИНА ИРИГ, ИРИГ, ВОЈВОДЕ ПУТНИКА бр. 1, (у даљем тексту: Странка). На основу чланова 140-144. Закона о енергетици ("Сл. гласник РС" бр. 145/14), члана 54. Закона о планирању и изградњи ("Сл. гласник РС" бр. 72/09, 81/09, 64/10, 24/11, 121/12, 42/13, 50/13, 98/13, 132/14 и 145/14) и Правила о раду дистрибутивног система ("Сл. гласник РС" бр. 71/17), Одлуке директора „ЕПС Дистрибуција“ д.о.о. Београд о преносу овлашћења и утврђивању надлежности и одговорности бр. 05.0.0.0.-08.01.-147302/1-2017 од 07.06.2017 доносе се

### УСЛОВИ

за израду техничке документације за објекат ПЛАН ИЗМЕНЕ И ДОПУНЕ ГЕНЕРАЛНЕ РЕГУЛАЦИЈЕ НАСЕЉА ИРИГ, ИРИГ ЛОКАЦИЈА 1 парцела број 11816/2, К.О. ИРИГ, ЛОКАЦИЈА 2 парцела број 6882/2, 6883/8, К.О. ИРИГ, ЛОКАЦИЈА 3 парцела број 12008/2, 5014/1, 5012/4, К.О. ИРИГ.

#### Постојеће стање:

##### ЛОКАЦИЈА 1

Снабдевање ел. енергијом подручја насеља ИРИГ за ЛОКАЦИЈУ 1 је реализовано из ТС 110/20 kV "РУМА 1" опремљене са два енергетска трансформатора сваки инсталисане снаге 31,5MVA, преко 20 kV извода "ИРИГ".

##### ЛОКАЦИЈА 2

Снабдевање ел. енергијом подручја насеља ИРИГ за ЛОКАЦИЈУ 2 је реализовано из ТС 110/20 kV "РУМА 2" опремљене са два енергетска трансформатора сваки инсталисане снаге 31,5MVA, преко 20 kV извода "ВОЂАРА ИРИГ".

##### ЛОКАЦИЈА 3

Снабдевање ел. енергијом подручја насеља ИРИГ за ЛОКАЦИЈУ 3 је реализовано из ТС 110/20 kV "РУМА 1" опремљене са два енергетска трансформатора сваки инсталисане снаге 31,5MVA, преко 20 kV извода "ИРИГ". Постоје још два резервна напајања која се могу реализовати преко 20 kV извода "ВОЂАРА ИРИГ" из ТС 110/20 kV "РУМА 2" и преко 20 kV извода "МАЛИ РАДИНЦИ" из ТС 110/20 kV "РУМА 1"

#### Будуће стање:

У свим наведеним улицама мора се предвидети коридор ширине бар 1,5 м за изградњу ел. енергетских водова (нисконапонских надземних и мешовитих 20 и 0.4 kV).

Приликом изградње треба водити рачуна о томе да је сигурносна удаљеност надземних водова напона 20 kV од неприступачних делова објеката (нпр. кров) 3 м, а сигурносна удаљеност од приступачних делова објекта (нпр. балкон) 4 м. За нисконапонску мрежу ове удаљености су мање; 1.25 м за приступачне делове објеката.

Предвиђено напајањ за наведене локације је из СТС 20/0,4kV "ВАШАРИШТЕ НОВА" снаге 400kVA која се налази у непосредној близини за ЛОКАЦИЈУ 1, из МБТС 20/0,4kV "РАДНА ЗОНА ИРИГ" снаге 1x630kVA која се налази у непосредној близини за ЛОКАЦИЈУ 2, из МБТС 20/0,4kV "ЗАНАТСКИ ЦЕНТАР" снаге 1x400kVA која се налази у непосредној близини за ЛОКАЦИЈУ 3.

У случају изградње већег броја објеката, или ако је капацитет постојећих трансформаторских станица недовољан, за напајање предметних објеката неопходна је изградња нових МБТС 20/0,4 kV или КТС 20/0,4 kV са прикључним 20 kV кабловским водом, чија би локација била што ближе тежишту потрошње.

Потребно у свим постојећим и будућим улицама предвидети коридор ширине бар 1,5 м за изградњу ел. енергетских водова (20 kV и 0.4 kV) и локације за будуће трафо станице.

Прилог: Карта електроенергетских објеката на подручју насеља Ириг.

С поштовањем,

*Pavlečić*

Доставити:

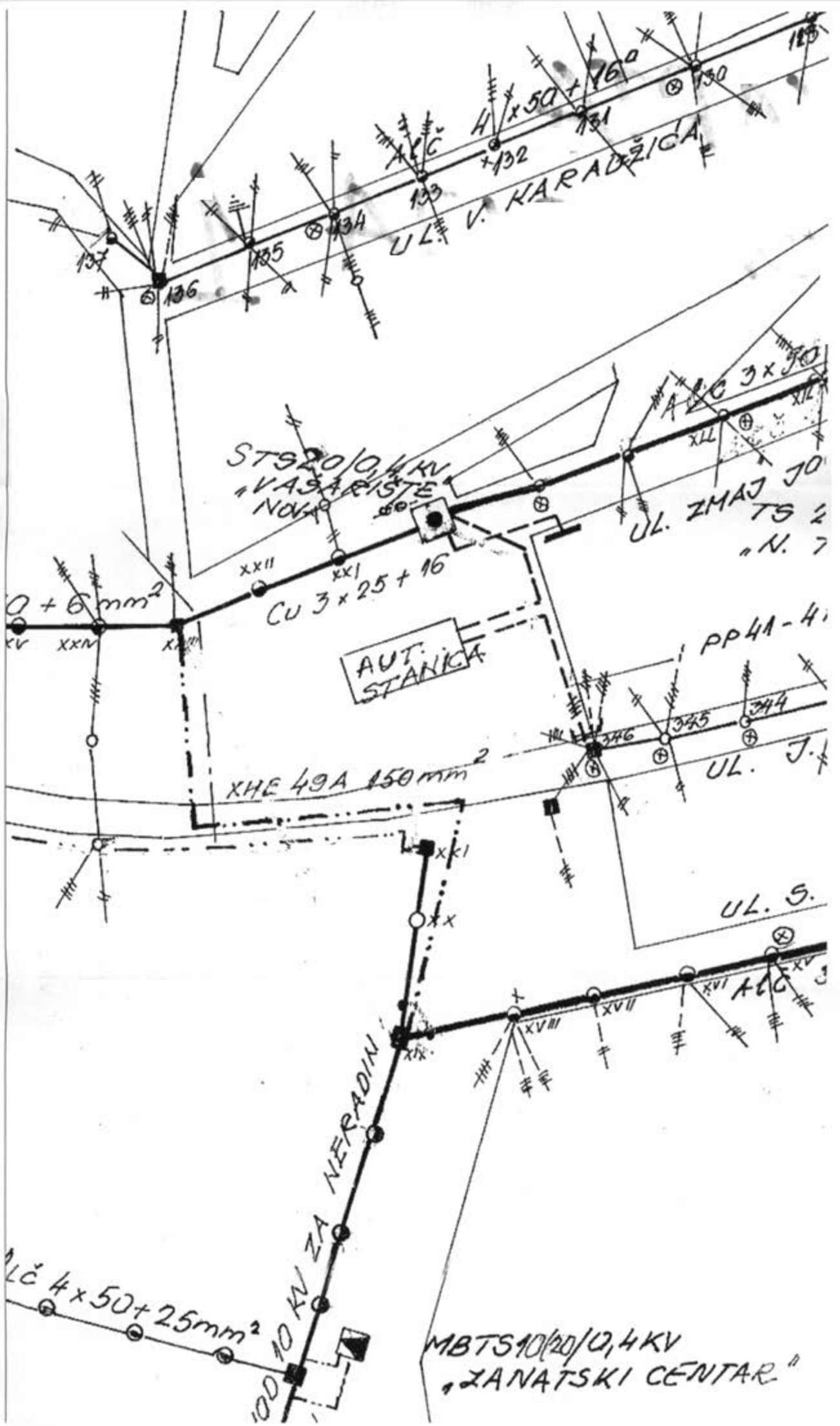
1. Наслову
2. Надлежном органу
3. Служби за енергетику
4. Писарници

Директор огранка

*[Signature]*  
Марин Драган, дипл. инг. ел.

*[Signature]*





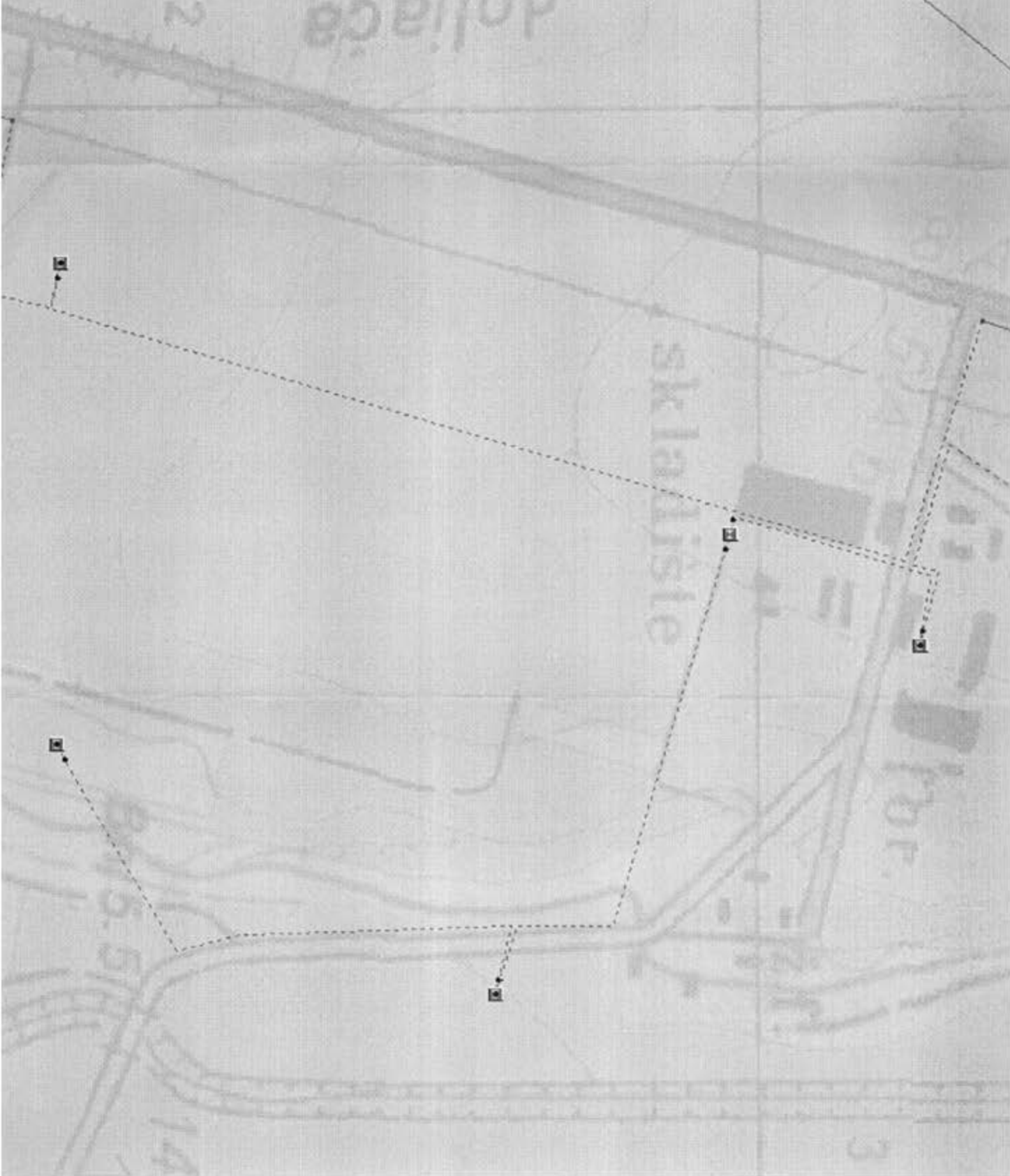
KARTA  
LOKACIJA 1

KARST

OKRAG  
CIMA

doljaca

2



B. 5. 5

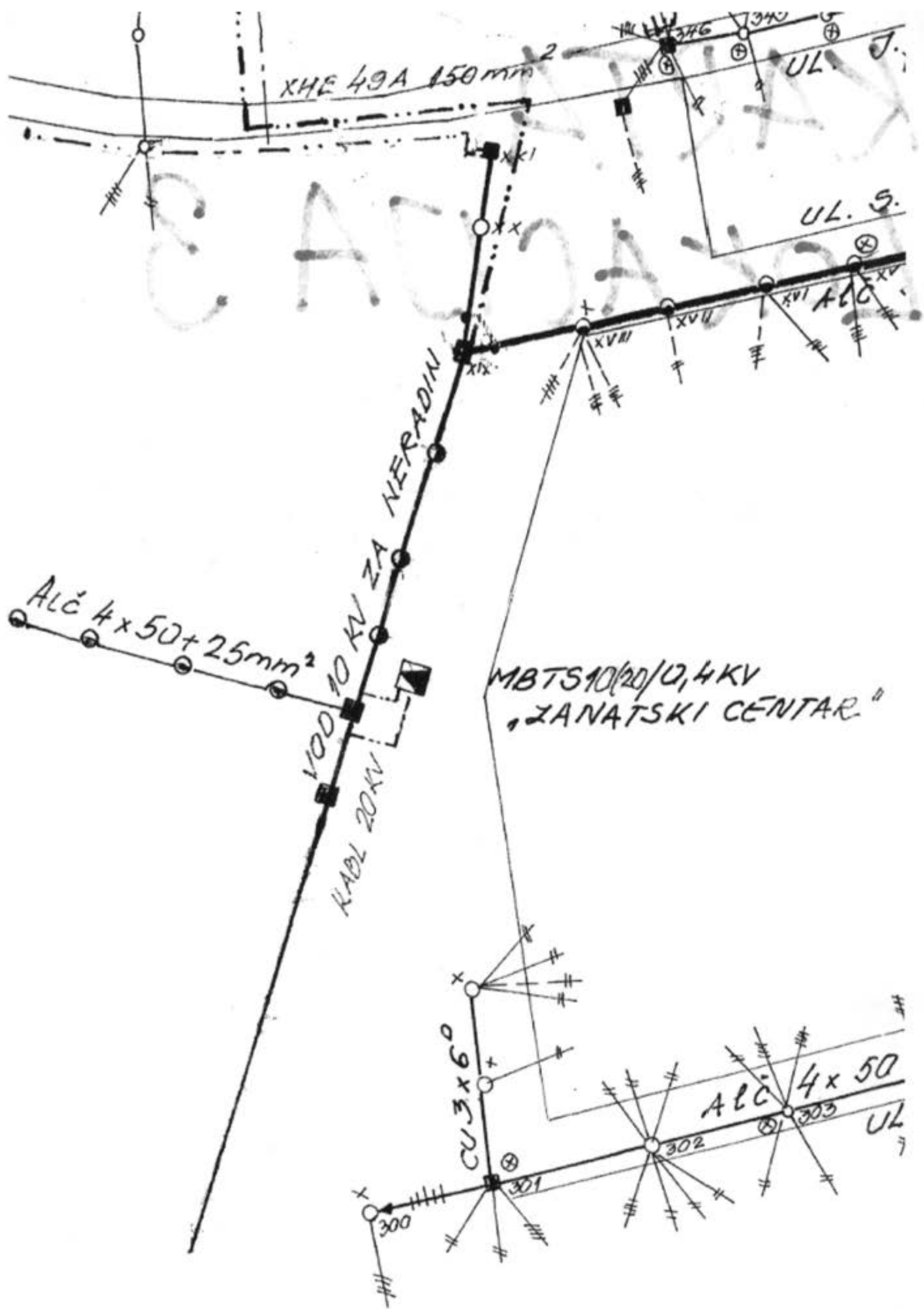
skladište

PDR

14

3

KARTA  
LOKACIJA 2



KARTA

LOKACIJA 3



ЈАВНО ВОДОПРИВРЕДНО ПРЕДУЗЕЋЕ ВОДЕ ВОЈВОДИНЕ НОВИ САД

21000 Нови Сад, Булевар Михајла Пупина 25  
тел: 021/4881-888 централа, 557-390 & факс: 021/557-353  
ПИБ: 102094162  
e-mail: office@vodevojvodine.co.rs, office@vodevojvodine.com

ЈП „ЗАВОД ЗА УРБАНИЗАМ ВОЈВОДИНЕ“  
НОВИ САД

Број: II-1256/6-19  
Датум:  
ЕС

Примљено:	26-11-2019	
Број	рилог	Орг. јед.
2715/1		

25 NOV 2019

ЈП „Завод за урбанизам Војводине“

Железничка бр. 6/III  
Нови Сад

**Предмет:** Водни услови за Измену и допуњу Плана генералне регулације насеља Ириг

Вашим Захтевом број 2438/13 од 25.10.2019.год., који је примљен 29.10.2019.год. и заведен под бројем II-1256/1-19, и допуном захтева број 2632/1 од 15.11.2019.год., који је примљен 18.11.2019.год. и заведен под бројем II-1256/4-19, траже се водни услови за потребе израде планског документа Измена и допуна Плана генералне регулације насеља Ириг.

На основу члана 45а Законом о планирању и изградњи („Сл. гласник РС“, бр. 72/09, 81/09 - испр., 64/10 - одлука УС, 24/11, 121/12, 42/13 - одлука УС, 50/13 - одлука УС и 98/13 - одлука УС, 132/14, 145/14, 83/18, 31/19 и 37/19-др. закон), обавештавамо подносиоца захтева да ће водни услови бити издати у року до 30 дана од дана пријема захтева због потребног времена за прибављања подататка неопходних за обраду простора у обухвату Плана.

Служба за уређење и коришћење водног добра  
руководилац

Тијана Филиповић, дипл.инж.



Доставити:

- Наслову
- Служби за уређење и коришћење водног добра
- Архиви



Република Србија  
МИНИСТАРСТВО УНУТРАШЊИХ ПОСЛОВА  
СЕКТОР ЗА ВАНРЕДНЕ СИТУАЦИЈЕ  
09 број 217-2272/19  
15.11.2019. године  
Београд  
БЈ

ЛП „ЗАВОД ЗА УРБАНИЗАМ ВОЈВОДИНЕ“

НОВИ САД

Примљено:	25-11-2019
Број:	
Јед.	
2697/1	

ЛП „Завод за урбанизам Војводине“ Нови Сад

Железничка 6/III  
Нови Сад

**Предмет:** Захтев за издавање услова за потребе израде Измена и допуна Плана генералне регулације насеља Ириг

**Веза:** Ваш акт број 2438/15 од 25.10.2019. године

Актом под горњим бројем обратили сте се Министарству унутрашњих послова, Сектору за ванредне ситуације, са захтевом за издавање услова, из надлежности овог органа, за потребе израде Измена и допуна Плана генералне регулације насеља Ириг. С тим у вези, у складу са одредбама чл. 29. Закона о заштити од пожара (“Сл. гласник РС”, бр. 111/09, 20/15 и 87/18), обавештавамо Вас о следећем:

Напред наведени плански документ је неопходно израдити у складу са Законом о заштити од пожара („Сл. гласник РС“ број 111/09, 20/15 и 87/18), Законом о запаљивим и горивим течностима и запаљивим гасовима (“Сл. гласник РС”, 54/15), као и важећим техничким прописима и српским стандардима којима је са аспекта заштите од пожара и експлозија уређена област планирања и изградње објеката, опреме, инсталација и уређаја који су у обухвату овог планског документа.

Узимајући у обзир да предметни плански документ може представљати основ за издавање локацијских услова за изградњу, доградњу и реконструкцију објеката који су у обухвату овог плана, обавештавамо Вас да исти не садржи могућности, ограничења и услове за изградњу објеката са аспекта заштите од пожара и експлозија, те је потребно, пре издавања локацијских услова, прибавити



посебне услове заштите од пожара и експлозија у складу са чланом 54. Закона о планирању и изградњи („Сл. гласник РС“ број 72/09, 81/09, 24/11, 121/12, 42/13, 50/13, 98/13, 132/14, 145/14, 83/18, 31/19 и 37/19) и чланом 16. Уредбе о локацијским условима („Сл. гласник РС“ број 35/15, 114/15 и 117/17).

Везано за Процену ризика од катастрофа и План заштите и спасавања за територију општине, израда наведених докумената је у надлежности општине Ириг, те се за потребе израде Измена и допуна Плана генералне регулације могу од исте користити изводи из наведених докумената, на које је ово Министарство дало сагласност.

Такође, достављамо Вам табеларне приказе података о елементарним непогодама и другим несрећама и последицама на територији обухвата Плана за период од 01. јануара 2014. до 24. октобра 2019. године:

*Табеларни приказ свих интервенција ватрогасно-спасилачких јединица на подручју општине Ириг у наведеном периоду:*

Врста ванредног догађаја	Број ванредних догађаја
Пожар	246
Техничке интервенције	20
Лажна дојава	4
Техничке интервенције у саобраћају	5
Дежурство	10
Црпљење воде	1
Поплава	2
УКУПНО	288

*Табеларни приказ локације ванредних догађаја на подручју општине Ириг у наведеном периоду:*

Локација ванредног догађаја	Број ванредних догађаја
Грађевински објекат	75
Отворени простор	183
Саобраћајно средство	28
УКУПНО	286

*Табеларни приказ интервенција ватрогасно-спасилачких јединица на отвореном простору на подручју општине Ириг у наведеном периоду:*

Отворени простор	Број ванредних догађаја
Депонија смећа	14
Остале житарице	4
Виноград	2
Остали отворен простор	163
УКУПНО	183

*Табеларни приказ интервенција ватрогасно-спасилачких јединица на саобраћајном средству на подручју општине Ириг у наведеном периоду:*

Саобраћајно средство	Број ванредних догађаја
Пољопривредне машине	4
Теретно друмско возило	3
Путничко друмско возило	21
УКУПНО	28

На свим ванредним догађајима који су се догодили на подручју општине Ириг погинуло је четири лица.

**ПОМОЋНИК МИНИСТРА  
НАЧЕЛНИК СЕКТОРА  
генерал полиције**



**Предраг Марин**

Примљено:	02-12-2019	
Број	рекол.	Одс. јед.
2767/1		



Република Србија  
Аутономна покрајина Војводина  
**Покрајински секретаријат за  
енергетику, грађевинарство и саобраћај**

Булевар Михајла Пупина 16, 21101 Нови Сад  
Т: +381 21 487 4337 Ф: +381 21 456 653  
psegs@vojvodina.gov.rs

БРОЈ: 143-310-456/2019-03      ДАТУМ: 27.11.2019. године

**ЈП „Завод за урбанизам Војводине“  
21 000 Нови Сад  
Железничка б/III**

**Предмет: Достава података и услова за потребе израде Измена и допуна Плана генералне регулације насеља Ириг**

У складу са вашим дописом број 2438/7 од 25.10.2019.године, за издавање услова за потребе израде Измена и допуна Плана генералне регулације насеља Ириг, у прилогу дописа достављамо вам тражене податке у складу са надлежностима Покрајинског секретаријата за енергетику, грађевинарство и саобраћај, Сектора за инвестиције и енергетику.

ПОКРАЈИНСКИ СЕКРЕТАР  
Немад Грбић

**ДОСТАВИТИ:**

1. Наслову
2. Архиви

## ГЕОЛОГИЈА И РУДАРСТВО

У складу са одредбама Закона о рударству и геолошким истраживањима ("Службени гласник Републике Србије" бр. 101/15 и 95/2018 – др. закон), увидом у катастар активних истражних простора; експлоатационих простора, лежишта и биланса минералних сировина и других геолошких ресурса и катастар експлоатационих поља утврђено је да се на простору обухвата Измена и допуна Плана генералне регулације насеља Ириг, нема активних истражних простора (изузев истражног простора НИС ад Нови Сад, локалност Срем, на који Измена и допуна Плана генералне регулације насеља Ириг нема утицаја).

Истовремено користимо прилику да вам скренемо пажњу на одредбе члана 21.став 2. Закона о рударству и геолошким истраживањима ("Службени гласник Републике Србије" бр. 101/15 и 95/2018 – др. закон): "Примењена инжењерскогеолошка-геотехничка истраживања обавезно се врше за потребе просторног и урбанистичког планирања, пројектовања и изградње грађевинских, рударских и других објеката ради дефинисања инжењерскогеолошких-геотехничких услова изградње и/или санације, као и других карактеристика геолошке средине", јер према нашој евиденцији предвиђена примењена инжењерско-геотехничка истраживања у смислу овог члана на подручју обухвата Измена и допуна Плана генералне регулације насеља Ириг, до сада нису извршена.

## ЕНЕРГЕТИКА

Покрајински секретаријат за енергетику, грађевинарство и саобраћај у области енергетике нема ограничења у погледу посебних услова за потребе израде Измена и допуна Плана генералне регулације насеља Ириг. Неопходно је да се обратите енергетским субјектима који на територији општине врше пренос електричне енергије (ЈП Електромрежа Србије), дистрибуцију електричне енергије ("ЕПС Дистрибуција" д.о.о. Београд, дистрибутивно подручје Зрењанин, Рума), а такође да се обратите и енергетском субјекту који врши дистрибуцију природног гаса (ЈП ГАС Рума, Рума).

Неопходно је предвидети и омогућити развој пројеката који би оптимално користили потенцијале обновљивих извора енергије уз примену мера енергетске ефикасности. Напомињемо да је веома важна примена мера енергетске ефикасности, па се препоручује примена мера у области индустријских, као и стамбених и јавних објеката (изоловање објеката/зграда и коришћење ефикасног система грејања, климатизације, осветљења..).

Тakoђе напомињемо да је значајно користити обновљиве изворе енергије (ОИЕ): енергију сунца, геотермалну енергију - енергију тла (примена топлотних пумпи) и термалних вода, биомасу, како за задовољење топлотних потреба становништва и у објектима јавне намене, тако и на зеленим површинама и у пољопривредним комплексима (напр. примена соларне енергије у заливним системима и др.).

За потребе Покрајинског секретаријата за енергетику и минералне сировине, као правног претходника Покрајинског секретаријата за енергетику, грађевинарство и саобраћај, рађене су студије о потенцијалима обновљивих извора енергије и то биомасе, геотермалне енергије, соларне енергије и енергије ветра у којима се могу наћи потенцијали обновљивих извора енергије на одређеном подручју (Напомена: Наведене студије могу се пронаћи на сајту секретаријата: [www.psemr.vojvodina.gov.rs](http://www.psemr.vojvodina.gov.rs)).

На основу наведеног неопходно је омогућити развој пројеката који би оптимално користили потенцијале обновљивих извора енергије и примене мера енергетске ефикасности.



ЈАВНО ПРЕДУЗЕЋЕ са потпуном одговорношћу  
ул.Орловићева бб, 22400 Рума

центра/фах:  
(022) 479-622

дежурна служба  
(022) 479-202

рекламације  
(022) 475-202

e-mail:office@vodovod-ruma.co.rs

сајт: http://www.vodovod-ruma.co.rs/

текући рачуни:325-9500600056474-87 Војвођанска банка А.Д. Н.Сад;

105-82008-94 АИК банка, 160-193379-96 Банка Интеса Београд

ПИБ 101341282

Мат.бр. 08099545



Дел.бр. 1826/1

Дана, 09.12.2019.г.

III „ЗАВОД ЗА УРБАНИЗАМ ВОЈВОДИНЕ“  
НОВИ САД

Примљено	17-12-2019
Број	2900/1
Иницијал	

ЈП „Завод за урбанизам Војводине“  
Нови Сад

ул.Железничка 6/III  
21000 Нови Сад

позив на број: 2675/1 од 20.11.2019.

Предмет :

**Технички подаци и услови за потребе израде Измена и допуна Плана генералне регулације насеља Ириг**

У вези Вашег захтева за издавање техничких услова и података за потребе израде Измена и допуна Плана генералне регулације насеља Ириг, увидом у постојећу документацију, степен изграђености и стање система водоснабдевања, дајемо следећу техничку информацију:

ЈП “Водовод” из Руме управља и одржава регионални систем водоснабдевања (“Источни Срем”) за општине Рума и Ириг.

Из Регионалног водовода “Источни Срем” водом се снабдева око 60.000 становника и привреда у девет насеља општине Рума, граду Рума и насељима Ириг, Врдник и Ривица на територији општине Ириг.

Вода се транспортује са коте 81 мнм (фабрика за прераду воде “Фишеров салаш”) до коте 520 мнм (објекат хидрометеоролошке станице “Краљеве столице” на Иришком Венцу) преко седам висинских зона и исто толико препумпних станица.

Организовано водоснабдевање обезбеђује се са изворишта “Фишеров салаш” и “Сава I” код Јарка и фабрике за прераду воде на Фишеровом салашу, путем транзитних цевовода и секундарне водоводне мреже по насељима.

### Подсистем Ириг

Подсистем Ириг, као део система којим управља ЈП “Водовод” Рума, напаја се скоро у потпуности из објеката на “Борковцу” (водоторањ са резервоарским простором и црпном станицом на коти 125 мнм). Потисни цевовод АЦ Ø300 пружа се према северу и грана се у разделном шахту на путу Рума-Врдник (кота 160 мнм), где се одваја иришки и врнички вод (у прилогу достављамо шематски приказ водоснабдевања подсистема „Ириг“).

Систем је веома разуђен и велике су висинске разлике од места са кога се шаље вода па до крајњих корисника. С тога у систему постоји седам подстаница за пепумпавање воде у Иригу и викенд зони на Иришком Венцу (ситуација у прилогу).

Иришки вод пуни резервоар на локацији црпне станице ц.с.”1” (код “Фруктала”), кота 176 мнм – к.п.6872/3 к.о.Ириг. Ова тачка је почетна тачка за све наредне иришке пумпне станице са резервоарима, којима се снабдевају поједине висинске зоне:

- ц.с.2 (на изласку из насеља) 217 мнм
- ц.с.3 (“Хопово”) кота 264 мнм
- бусер станица “Крсташице” 380 мнм
- ц.с.4 (“Болница”) 461 мнм
- ц.с.5 (“Споменик”) 503 мнм
- ц.с.6 (“Норцев”) 510 мнм

### **Стање система**

Већ дужи низ година у летњем периоду долази до ситуације да виши делови Ирига више дана остају без водоснабдевања. Временом је ситуација све гора, услед порасле потребе за водом, због интезивне градње (нових потрошача) и повећане потрошње воде постојећих потрошача.

Водоводна мрежа је стара и до 70 година (од времена изградње до данас није знатније улагано у реконструкцију исте и повећање капацитета), често пуца те је неопходна њена замена у већем броју улица у Иригу. Такође, постоји потреба за реконструкцијом постојећих подстаница – кроз санацију и доградњу резервоарског простора и изградњом нових подстаница за локално повећање притиска у мрежи како би се остварили услови за континуално водоснабдевање свих потрошача. Висина потребних улагања превазилази финансијске могућности Ј.П.”Водовод” Рума.

Индустрија и становништво насеља Ириг, сада троши знатно више воде, а на локацији викенд зоне изнад Ирига такође постоје повећани захтеви за водом. Систем водоснабдевања, чији је тренутни капацитет максимално ангажован, тренутно не може да покрије све ове потребе.

Велики проблем представља и не постојање пројектно техничке документације из времена изградње објеката водоснабдевања. Објекти су рађени пре више десетина година, вероватно уз добијене дозволе за изградњу, али данас већина објеката не постоји евидентирана у катастру непокретности. Парцеле на којима се налазе водни објекти су у главном у власништву Министарства пољопривреде, шумарства и водопривреде, што све заједно веома отежава обезбеђење и припрему пројектне документације за санацију истих и добијање дозвола за извођење радова. Без пројектне документације и дозвола немогуће је учешће на конкурсима за водоснабдевање и обезбеђење потребних средстава.

### **Активности које треба предузети**

За превазилажење горе наведених проблема неопходно је:

- У што краћем року обезбедити локације, пројектну документацију и средства за бушење бунара на територији Иришке општине како би се надоместиле недостајуће количине воде за шплицеве потрошње.
- Санирати објекте црпних станица са резервоарским простором и заменити пумпе и аутоматику у њима, чиме би се обезбедили предуслови за стабилније водоснадевање.
- Заменити делове водоводне мреже у насељу Ириг старе преко седамдесет година која често пуца, има велике губитке и грађена цевима неодговарајућег профила.
- Снимити комплетну водоводну мрежу насеља Ириг и викенд зоне.
- Благовремено израдити пројектну документацију и исходovati потребне дозволе за градњу како би се обезбедило учешће на конкурсима за водоснабдевање а на основу тога и потребна финансијска средства.

За потребе израде планова пословања и инвестиционог улагања, Општини Ириг, у више наврата, ово јавно предузеће достављало је следећи списак неопходних инвестиционих улагања у насеље Ириг:

1. Изместити и заменити део напојног цевовода АЦ Ø300 за насеље Ириг ПЕ цевоводом истог профила на делу трасе водоводне мреже која је затрпана дивљом депонијом смећа (локација: иза прикључка насеља Ривица па према Иригу), у дужини цца 400,00 м
2. Изместити и заменити цевовод АЦ Ø200 цевима ПЕ Ø200 од 10 бара на локацији "Циглане" на улазу у насеље Ириг у дужини од 700,00 м
3. Заменити челични цевовод изграђен 1931.год. профила Ø 100 новим цевоводом ПЕ Ø150 (10 бара), од подстанице бр.2 до подстанице бр.3 у дужини од 1.900,00 м
4. Заменити цевовод Ø75 од окитен цеви новим цевоводом од ПЕ-а Ø100 (10 бара), од подстанице бр.3 према болници дужине 400,00 м
5. Санирати подстанницу бр."2" у Иригу доградњом грађевинског дела објекта, заменом пумпи и израдом и уградњом аутоматике
6. Изградити додатни резервоарски простор до 50 м<sup>3</sup> на подстаници бр.4 "Болница"
7. Заменити водоводну мрежу у улицама: Ђоке Шундуковића цевима ПЕ Ø100 у дужини 1.000,00 м ; Милетићева цевима ПЕ Ø100 у дужини 300,00 м ; Велес Петра цевима ПЕ Ø100 у дужини 650,00 м ; Змај Јовина (од основне школе до "Lira Mix") цевима ПЕ Ø100 у дужини 600,00 м

За три локације у грађевинском подручју насеља Ириг, дајемо следеће услове и податке:

- Локација бр.1 (обухвата целе к.п.бр.11814, 11815 и 11816/2 к.о.Ириг)

На шематском приказу у прилогу дата је скица водоводне мреже на локацији бр.1, односно:

- водоводна мрежа ПЕ Ø1" простире се са западне стране локације бр.1 у ул.Змај Јовина
- са јужне стране локације бр.1 пружа се водоводна мрежа ПВЦ Ø50, на коју је прикључен објекат аутобуске станице Ириг и силоси некадашњег предузећа „Lira Mix“

Да би се омогућило прикључење евентуално нових потрошача у границама ове локације или обезбедио већи профил прикључка на водоводну мрежу постојећих потрошача, неопходна је реконструкција постојеће водоводне мреже у ул.Змај Јовина – тачка 7.неопходних инвестиционих улагања у насеље Ириг :„заменити водоводну мрежу у улици Змај Јовина, од основне школе до "Lira Mix", цевима ПЕ Ø100 у дужини 600,00 м. Водоводну мрежу дефинисати и обрадити кроз пројектну документацију у складу важећег Закона о планирању и изградњи.

Сви радови у оквиру локације бр.1 морају се изводити уз сагласност овог јавног предузећа. Провером дубине укопавања постојећег цевовода ручним откривањем (шлицовањем), као и сагледавањем ситуације на терену, договориће се сви детаљи око заштите и коначног дефинисања положаја водовода који може бити угрожен планским радовима.

Постојећи шахтови и хидромашинска опрема на водоводној мрежи треба да остану видни, са обезбеђеним приступом до самог цевовода и уграђене опреме представницима ЈП "Водовод"-а Рума и механизацији у функцији одржавања током 24 часа.

У случају евентуалног оштећења наших инсталација у току извођења радова и експлоатације објекта, инвеститор-извођач радова сноси све настале трошкове оштећења.

ЈП „Водовод“ Рума не поседује изведено стање канализационе мреже насеља Ириг. За исто се обратити инвеститору - МЗ Ириг / Општина Ириг.

Квалитет отпадних вода које се испуштају у градски канализациони систем мора да одговара квалитету воде дефинисаном Одлуком о одвођењу и пречишћавању отпадних вода („Сл.лист општина Срема“, бр.36/2018). За евентуалне технолошке отпадне воде, на сопственој локацији, предвидети предтретман истих до нивоа квалитета вода у складу наведене Одлуке.

- **Локација бр.2** (обухвата целу к.п.бр.6883/8 и део к.п.бр.6882/2 к.о.Ириг)

Како до сада испоручиваних 60 л/сек воде потрошачима насеља Ириг, Врдник и викенд зонама не покривају потрошњу у летњем периоду, указала се потреба за бушењем, опремањем и повезивањем новог бунара за побољшање водоснабдевања насеља Ириг.

Нови бунар је пројектован и изведен на к.п.бр.6883/8 к.о.Ириг (у прилогу топографска карта са положајем изведеног бунара и конструкција бунара а све из „Извештаја о изведеним радовима на бушењу бунара ИЕБИ-2/2018“ израђеног од стране предузећа „Хидрозаовод дтд“ из Новог Сада априла 2019.год.) у складу важећих закона и правилника из ове области, односно исходованог Решења о одобрењу извођења примењених геолошких истраживања и Решења о грађевинској дозволи.

Бунар је повезан на постојећу водоводну мрежу ПЕ НД 110 која пролази са јужне стране к.п.бр.6883/8 к.о.Ириг, а која је опет повезана на транзитни водовод НД 220 за водоснабдевање Ирига (ситуација у прилогу).

Општина Ириг, као носилац инвестиције на изградњи наведеног бунара и подносилац захтева за ново Решење о одобрењу извођења примењених геолошких истраживања на овом истражном простору у обавези је да изради Елаборат о резервама маломинерализованих подземних вода и Елаборат о зонама санитарне заштите изворишта водоснабдевања.

Напомињемо да на локацији 800,0 метара северно од новог бунара, већ постоји један бунар - ИЕБИ-1/81 повезан у систем водоснабдевања насеља Ириг (за овај бунар постоји исходовано Решење о установљењу зона санитарне заштите издато 2016.године од стране Покрајинског секретаријата за здравство).

На локацији бр.2 не постоји израђена фекална канализациона мрежа.

- **Локација бр.3** (обухвата целу к.п.бр.5012/2 и делове к.п.12008/1 и 5014/1 к.о.Ириг)

На шематском приказу у прилогу дата је скица водоводне мреже на локацији бр.3, односно:

- водоводна мрежа ПВЦ Ø50 простире се са западне стране локације бр.3 (уз пут 313) на коју је прикључен објекат предузећа „Агрин“ и предузећа „ОД-ЈУ“
- северно од локације бр.3 пружа се водоводна мрежа ПЕ Ø1“ и ПЕ Ø75 у ул.Ђоке Шундуковића

Да би се омогућило прикључење евентуално нових потрошача у границама ове локације или обезбедио већи профил прикључка на водоводну мрежу постојећих потрошача, неопходна је реконструкција постојеће водоводне мреже у ул.Ђоке Шундуковића – тачка 7.неопходних инвестиционих улагања у насеље Ириг :„заменити водоводну мрежу у улици Ђоке Шундуковића цевима ПЕ Ø100 у дужини 1.000,00 м. Водоводну мрежу дефинисати и обрадити кроз пројектну документацију у складу важећег Закона о планирању и изградњи.

Сви радови у оквиру локације бр.3 морају се изводити уз сагласност овог јавног предузећа. Провером дубине укопавања постојећег цевовода ручним откривањем (шлицовањем), као и сагледавањем ситуације на терену, договориће се сви детаљи око заштите и коначног дефинисања положаја водовода који може бити угрожен планским радовима.

Постојећи шахтови и хидромашинска опрема на водоводној мрежи треба да остану видни, са обезбеђеним приступом до самог цевовода и уграђене опреме представницима ЈП "Водовод"-а Рума и механизацији у функцији одржавања током 24 часа.




У случају евентуалног оштећења наших инсталација у току извођења радова и експлоатације објекта, инвеститор-извођач радова сноси све настале трошкове оштећења.

ЈП „Водовод“ Рума не поседује изведено стање канализационе мреже насеља Ириг. За исто се обратити инвеститору - МЗ Ириг / Општина Ириг.

Квалитет отпадних вода које се испуштају у градски канализациони систем мора да одговара квалитету воде дефинисаном Одлуком о одвођењу и пречишћавању отпадних вода („Сл.лист општина Срема“, бр.36/2018). За евентуалне технолошке отпадне воде, на сопственој локацији, предвидети предтретман истих до нивоа квалитета вода у складу наведене Одлуке.

Обрадила:

Н. Марђеловић  
Неда Марђеловић, дипл.инж.грађ.



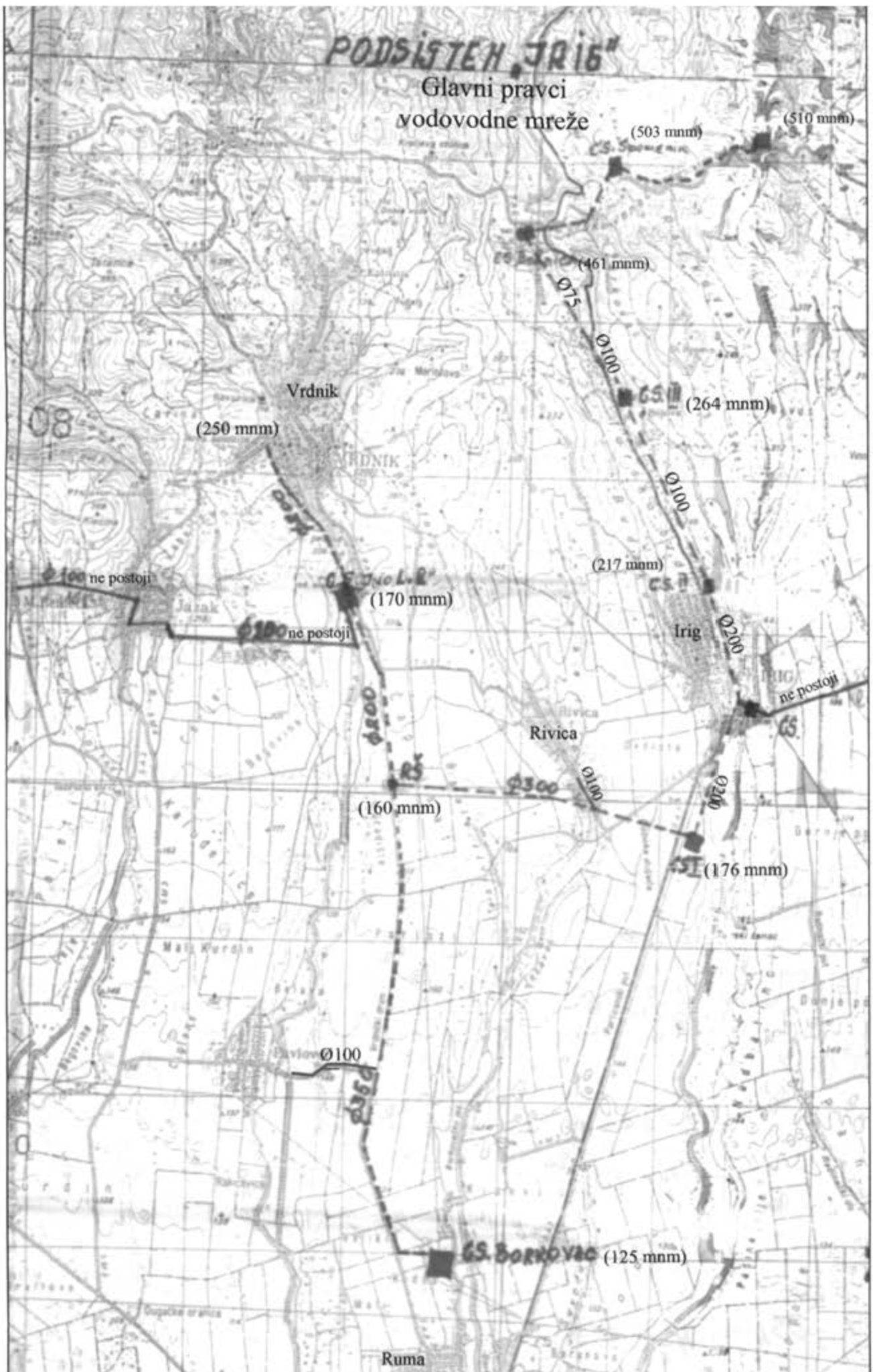
Директор

Слободан Станић  
Слободан Станић, дипл.инж.маш.

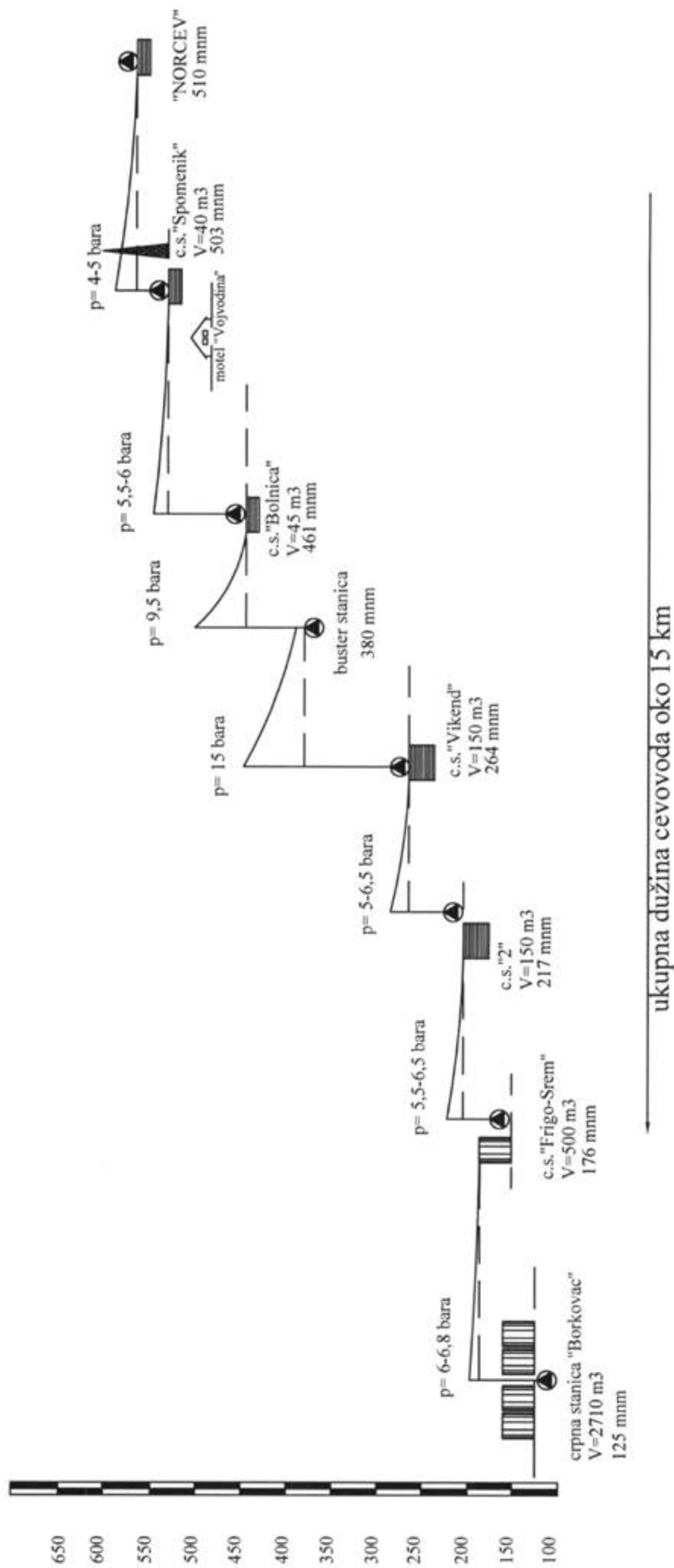


# PODSISTEM 'JRI6'

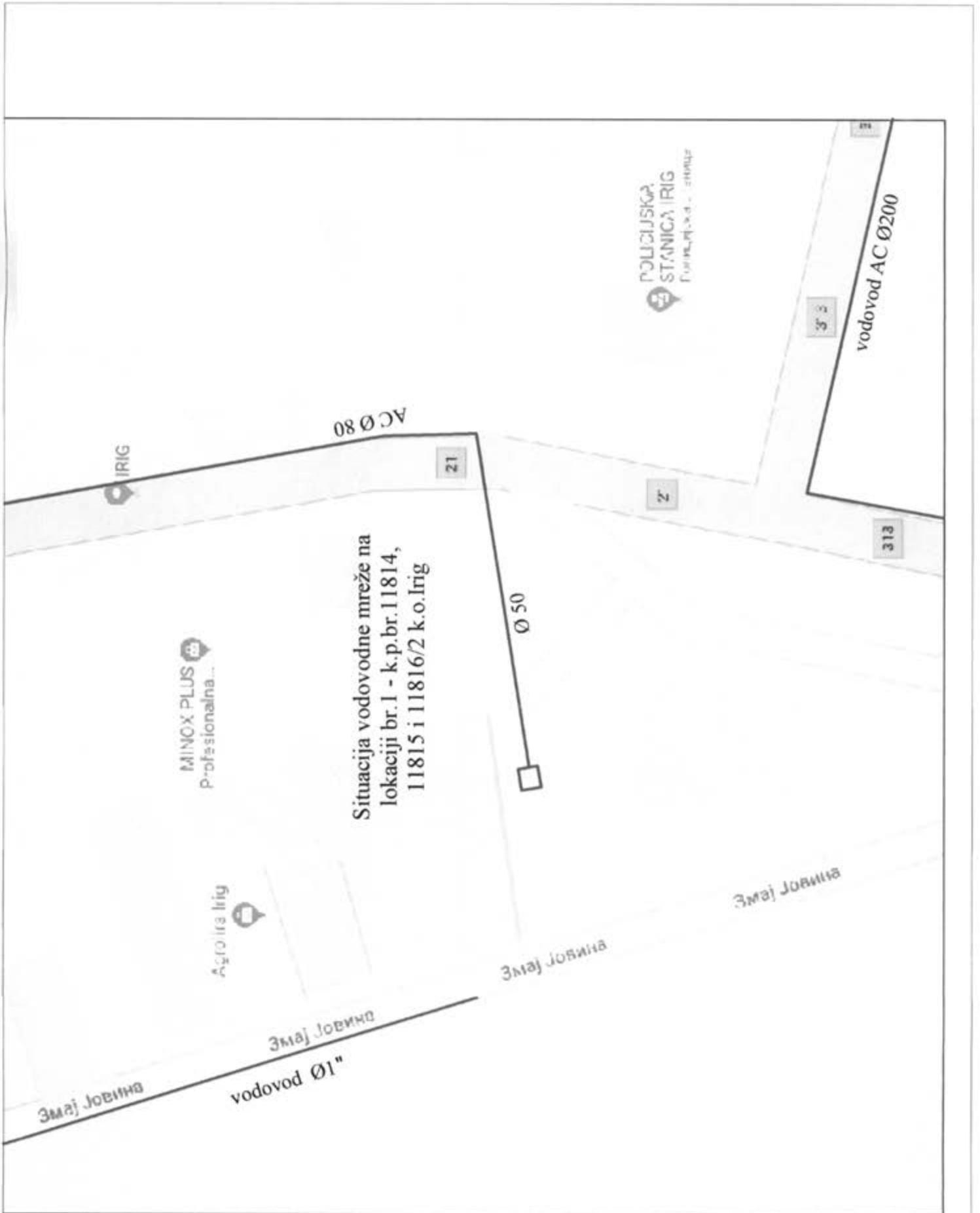
## Glavni pravci vodovodne mreže

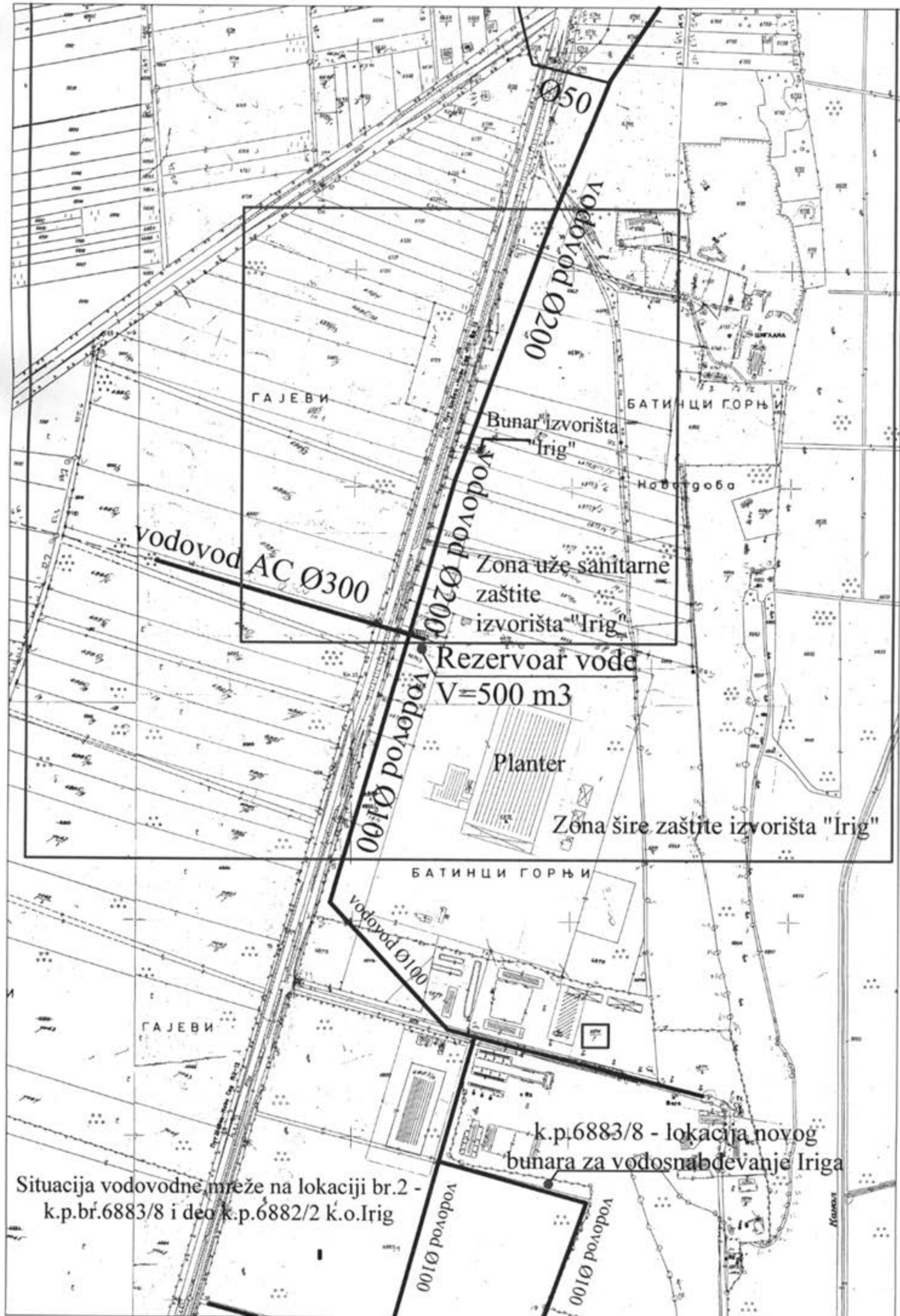


# PRIKAZ ZONA VODOSNABDEVANJA PODSISTEMA IRIG



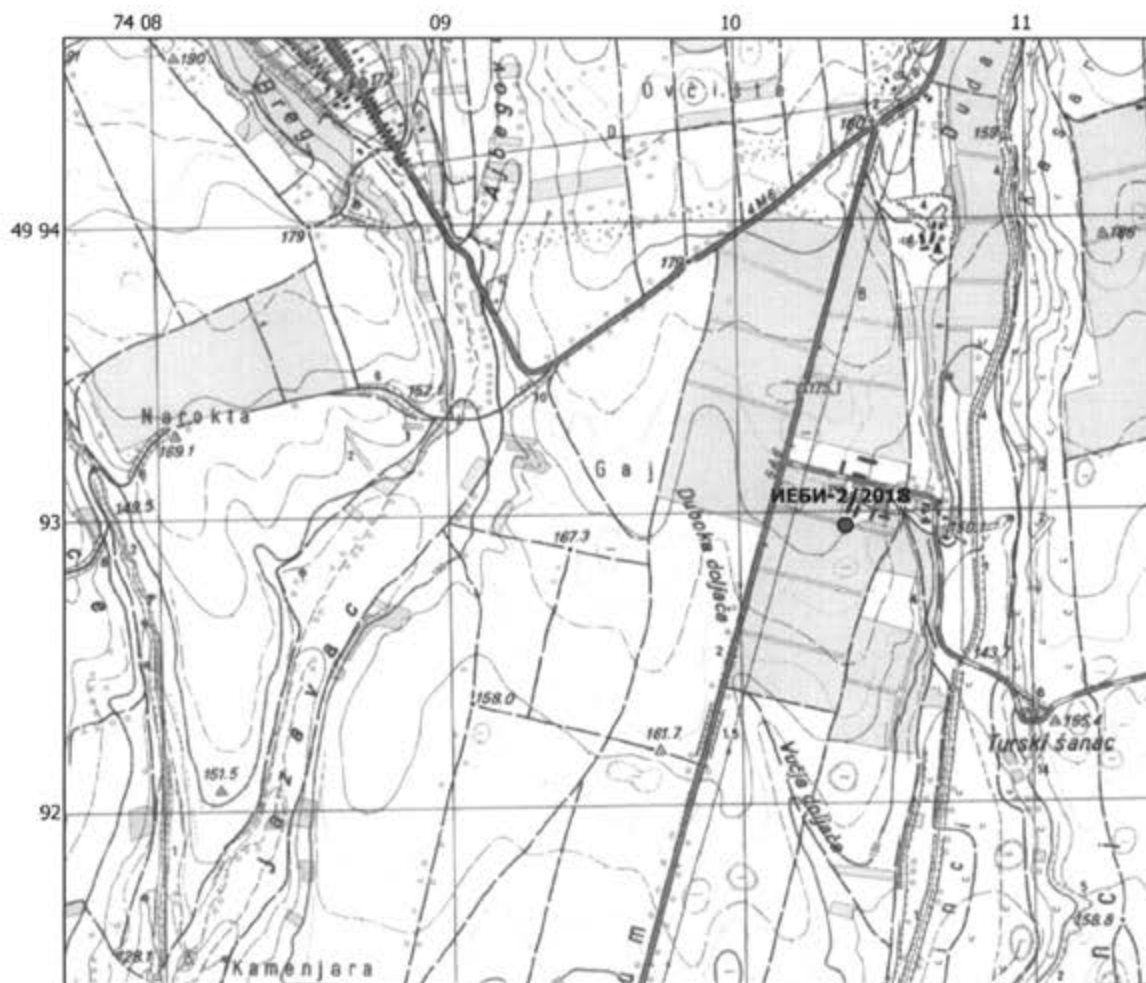
ukupna dužina cevovoda oko 15 km





Situacija vodovodne mreže na lokaciji br.2 - k.p.br.6883/8 i deo k.p.6882/2 k.o.Irig

k.p.6883/8 - lokacija novog bunara za vodosnabdevanje Iriga



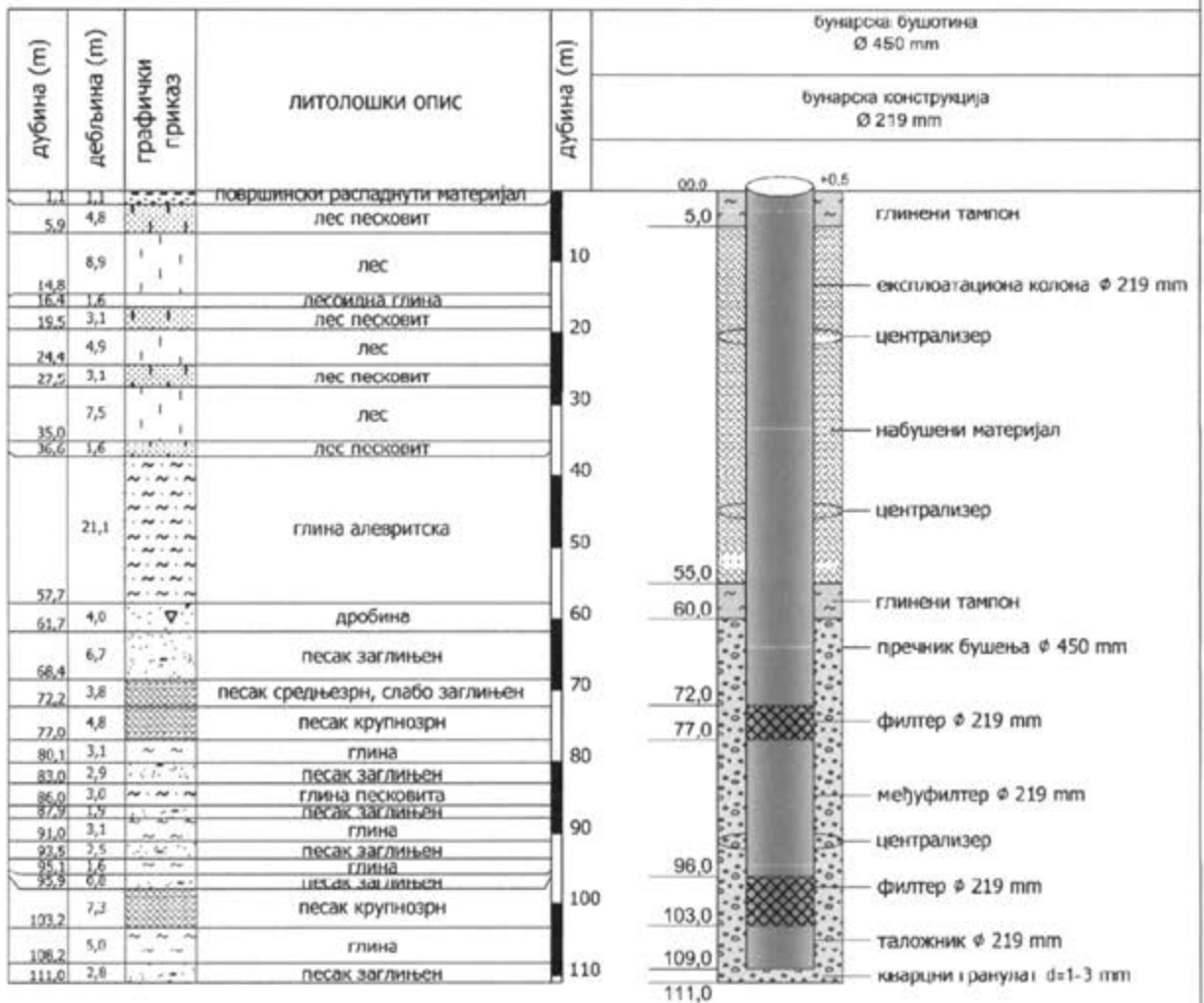
Легенда:

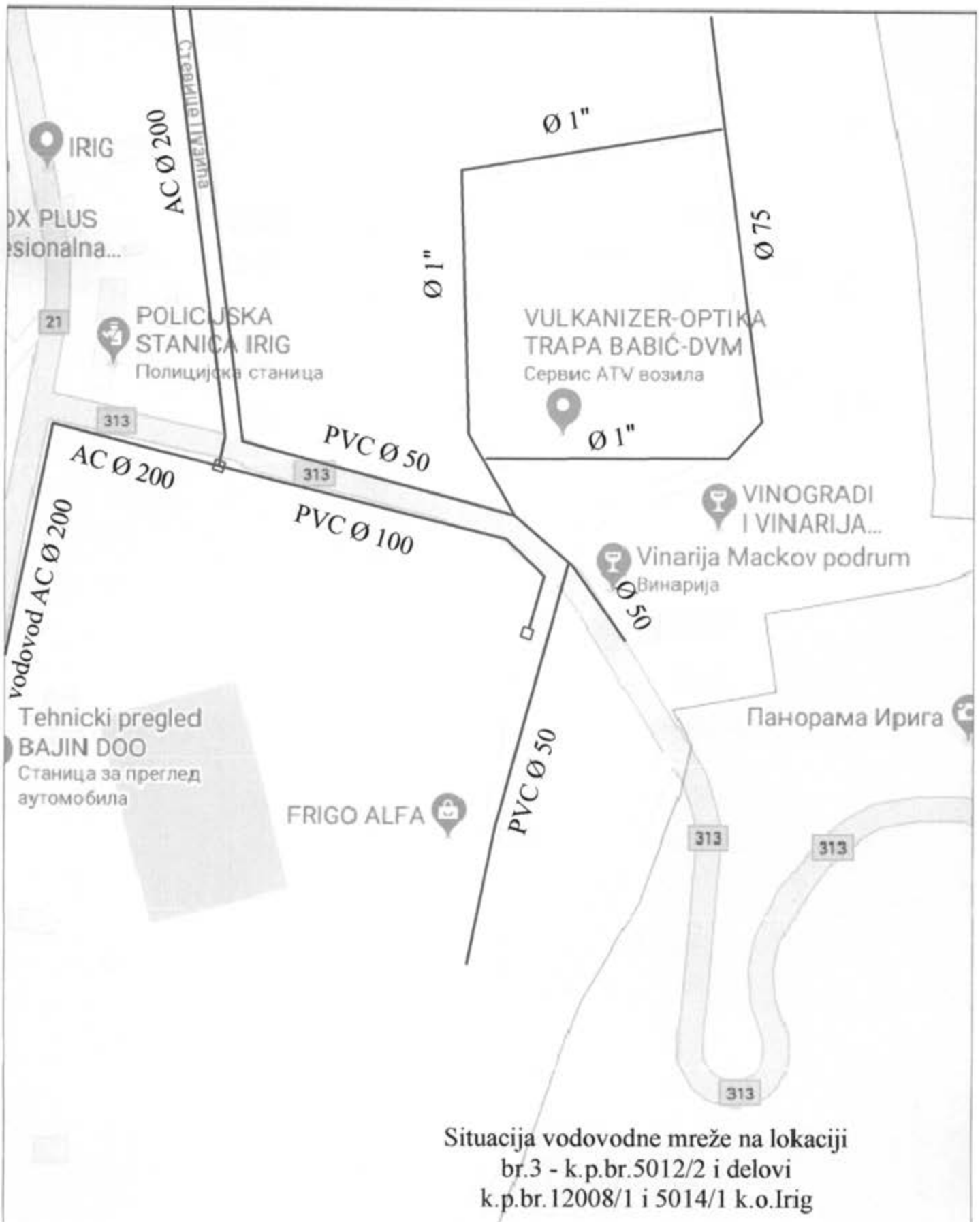
**ИЕБИ-2/2018**



- изведен бунар

 <b>hidrozavod d.d.</b> АД за студије, истраживање, пројектовање и инжињеринг са п.о.		Петра Државина 56 21 000 Нови Сад	Инвеститор: Општина Ириг
Аутор:	Владо Павловски, дипл. инж. геол.	Назив пројекта: Извештај о изведеним радовима на бушењу бунара ИЕБИ-2/2018 на изворнагу водовода насеља Ириг	Датум: април 2019.
Цртао:	Владо Павловски, дипл. инж. геол.		Прилог бр:
Скеланив:	Јован Милошевић, маст. инж. геол.	Цртеж: <b>Топографска карта са положајем изведеног бунара ИЕБИ-2/2018</b>	Размера: <b>1 : 25 000</b>





Situacija vodovodne mreže na lokaciji  
br.3 - k.p.br.5012/2 i delovi  
k.p.br.12008/1 i 5014/1 k.o.Irig





21000 Нови Сад, Булевар Михајла Пупина 25  
тел: 021/4881-888 централа, 557-390 & факс: 021/557-353  
ПИБ: 102094162  
е-mail: office@vodevojvodine.co.rs, office@vodevojvodine.com

ЗАВОД ЗА УРБАНИЗАМ ВОЈВОДИНЕ  
НОВИ САД

Примљено: 10-01-2020		
Број	присл.	Орг. јед.
56/1		

Број: II-1256/8-19

Датум:  
ЕС, БП

09 JAN 2020

На основу члана 117. и 118. став 2. Закона о водама („Сл. гласник РС”, бр. 30/10, 93/12, 101/16, 95/18 и 95/18 - др. закон), решавајући по захтеву ЈП „Завод за урбанизам Војводине”, Железничка б/III, Нови Сад, бр. 2438/13 од 25.10.2019.год. (наш број II-1256/1-19 од 29.10.2019.год.), и допуна захтева бр. 2632/1 од 15.11.2019.год. (наш број II-1256/4-19 од 18.11.2019.год.), у име инвеститора DOO SAVIĆ COMPANY BIJEIЈINA, OGRANAK SAVIĆ COMPANY doo Novi Sad, Змај Јовина 26, локал 25, Нови Сад (матични број: 29506370, ПИБ: 109149143) и AGRINA DOO NOVI SAD, Стевана Брановачког 7, Нови Сад (матични број: 08307407, ПИБ: 100449913), за израду Измена и допуна Плана генералне регулације насеља Ириг, ЈВП Воде Војводине издаје

### ВОДНЕ УСЛОВЕ

Издају се водни услови у поступку припреме и израде Измена и допуна Плана генералне регулације насеља Ириг, и то:

1. Планску документацију урадити у складу са планском документацијом вишег реда, важећим прописима и нормативима за планска решења и обезбедити поштовање прописа који регулишу потпуну заштиту водног режима и водних објеката у условима коришћења вода, заштите од вода и заштите површинских и подземних вода од загађења, уз усклађивање планираних објеката с постојећим водним објектима и хидромелиорационим уређењем предметног подручја и општим концептом снабдевања водом, каналисања, пречишћавања и диспозиције отпадних вода на нивоу општине Ириг.
2. Планску документацију израдити на начин да предвиђено уређење простора и њихово коришћење ни на који начин не сме да ремети могућност и услове одржавања и функцију водних објеката за уређење водотока, за заштиту од ерозије и бујице, и за заштиту од штетног дејства унутрашњих вода – одводњавање, дефинисаних чланом 13, 15, 16 и 17 Закона о водама. Треба да је обезбеђен слободан протицајни профил потока Будаковац и Јеленци, стабилност дна и косина корита потока, несметан пролаз службеним возилима и механизацији у зони водних објеката.
3. При изради Плана уважити важећу законску регулативу, а посебно:
  - Закон о водама („Сл. гласник РС”, бр. 30/10, 93/12, 101/16, 95/18 и 95/18- др. закон),
  - Закон о заштити животне средине („Сл. гласник РС”, бр. 135/04, 36/09, 36/09-др. закон, 72/09-др. закон, 43/11-одлука УС, 14/16 и 76/18),
  - Закон о управљању отпадом („Сл. гласник РС”, бр. 36/09, 88/10 и 14/16),
  - Уредба о граничним вредностима емисије загађујућих материја у воде и роковима за њихово достизање („Сл. гласник РС”, бр. 67/11, 48/12 и 1/16),
  - Уредба о граничним вредностима приоритетних и приоритетних хазардних супстанци које загађују површинске воде и роковима за њихово достизање („Сл. гласник РС”, бр. 24/14),
  - Правилник о опасним материјама у водама („Сл. гласник СРС”, бр. 31/82),

- Уредба о граничним вредностима емисије загађујућих материја у површинским и подземним водама и седименту и роковима за њихово достизање („Сл. гласник РС”, бр. 50/12),
- Правилник о начину одређивања и одржавања зона санитарне заштите изворишта водоснабдевања („Сл. гласник РС”, бр. 92/08),

#### 4. Услови заштите вода:

Приликом израде плана и изградње објеката морају се предвидети адекватна техничка решења, у циљу спречавања загађења површинских и подземних вода, као и промене постојећег режима воде.

Израда планске, односно техничке документације мора бити у складу са општим концептом канализације, пречишћавања и диспозиције отпадних вода на нивоу општине Ириг.

Приликом израде Плана морају се испоштовати сви дати услови и решења у вези са напред наведеним концептом, уз уважавање следећег:

- 4.1. У реку, потоке, површинске и подземне воде, забрањено је испуштање било каквих вода осим условно чистих атмосферских вода и комплетно пречишћених отпадних вода које обезбеђују одржавање минимално доброг еколошког статуса, тј. II класе вода водопријемника у складу са Уредбом о граничним вредностима загађујућих материја у површинским и подземним водама и седименту и роковима за њихово достизање („Сл. гласник РС”, бр. 50/12) и које по Уредби о граничним вредностима емисије загађујућих материја у воде и роковима за њихово достизање („Сл. гласник РС”, бр. 67/11, 48/12 и 1/16), задовољавају прописане вредности.
- 4.2. Предвидети сепаратни тип канализационе мреже за сакупљање атмосферских и санитарно-фекалних отпадних вода.
- 4.3. Атмосферске воде чији квалитет одговара II класи воде могу се без пречишћавања одвести у атмосферску канализацију, водотоке, околне површине, риголе и др., путем уређених испуста који су осигурани од ерозије.
- 4.4. За атмосферске воде са зауљених и запрљаних површина (бензинска пумпа, манипулативни простор, паркинг и сл.), пре улива у реципијент, предвидети одговарајући предтретман (сепаратор уља, таложник).
- 4.5. Санитарно-фекалне отпадне воде и технолошке отпадне воде могу се испуштати у јавну канализациону мрежу, а потом одвести на постројење за пречишћавање отпадних вода (ППОВ) насеља, а у складу са општим концептом канализације, пречишћавања и диспозиције отпадних вода на нивоу Општине. Услове и сагласност за прикључење прибавити од надлежног јавног комуналног предузећа.  
До изградње јавне канализације и ППОВ-а, да би се обезбедила заштита подземних и површинских вода од загађивања, отпадне воде треба сакупљати у водонепропусне септичке јаме, одговарајуће запремине, без упојног бунара, које ће се по потреби празнити цистернама надлежног комуналног предузећа.
- 4.6. Квалитет отпадне воде која се испушта у реципијент мора најмање испунити граничне вредности емисије за постројење са секундарним пречишћавањем.
- 4.7. Зависно од потреба, код загађивача предвидети изградњу уређаја за предтретман технолошких отпадних вода, тако да њихов квалитет задовољава санитарно-техничке услове за испуштање у јавну канализацију, пре пречишћавања на ППОВ-у, тако да се не ремети рад пречистача, а у складу са Уредбом о граничним вредностима емисије загађујућих материја у

- воде и роковима за њихово достизање („Сл. гласник РС“, бр. 67/11, 48/12 и 1/16).
- 4.8. Уважити и све друге услове које за сакупљање, каналисање и диспозицију отпадних вода пропише надлежно јавно комунално предузеће.
  - 4.9. Мрежу водовода трасирати у свему према условима надлежног јавног комуналног предузећа.
  - 4.10. Сви планирани радови у оквиру зоне изворишта воде морају бити спроведени у складу са Законом о водама („Сл. гласник РС“, бр. 30/10, 93/12, 101/16, 95/18 и 95/18- др. закон) и у складу са Правилником о начину одређивања и одржавања зона санитарне заштите изворишта водоснабдевања („Сл. гласник РС“, бр. 92/08).
  - 4.11. Локација и уређење депоније отпадних материја мора бити у складу са одредбама Уредбе о одлагању отпада на депоније („Сл. гласник РС“, бр. 92/10).
5. За планирање и изградњу објеката и извођење радова у зони **потока/мелиорационих канала**, уважити следеће:
- 5.1. Дуж обала потока/мелиорационих канала се мора обезбедити стално проходна и стабилна радно-инспекциона стаза ширине минимум 5,0m (у ванграђевинском рејону 10,0m) за пролаз и рад механизације која одржава канал. У овом појасу се не смеју градити објекти, постављати ограде, садити дрвеће и сл.
  - 5.2. У случају да се планира постављање подземне инфраструктуре у близини водних објеката, постављање инсталација планирати изван експропријационог појаса потока/канала односно изван заштитног појаса ових водних објеката. Подземна инфраструктура мора бити укопана минимум 1,0m испод нивоа терена и мора подносити оптерећења тешке грађевинске механизације којом се одржава водне објекте, а саобраћа приобалним делом. Укрштања инсталација са каналом планирати што је могуће ближе углу од 90° у односу на осу канала и удаљити минимално 5,0m од ивице постојећег моста/пропуста односно минимално за ширину заштитног појаса инсталације, уколико је прописан појас заштите инсталације шири од 5,0m.
  - 5.3. Саобраћајне површине планирати изван експропријационог појаса потока/канала односно изван заштитног појаса овог водног објекта.
  - 5.4. У поток/мелиорациони канал се могу упуштати атмосферске и друге комплетно пречишћене воде са површина обухваћених Планом уз услов да се претходно изврши анализа да ли и под којим условима постојећи поток/канал може да прими додатну количину атмосферских вода, а да не дође до преливања из корита по околном терену.
6. За све планиране активности које ће се обављати у оквиру предметне локације, мора се предвидети адекватно техничко решење, у циљу спречавања загађења површинских и подземних вода, као и промене постојећег режима воде.
  7. Намена водног земљишта које је у јавној својини Републике Србије, не могу се мењати без сагласности ЈВП „Воде Војводине“ Нови Сад.
  8. Прибавити водну сагласност у складу са чланом 119. Закона о водама („Службени гласник РС“, број 30/10, 93/12, 101/16, 95/18 и 95/18 - др. закон).
  9. Важност водних услова престаје по истеку 1 (једне) године од датума издавања, ако у том року није поднет захтев за издавање водне сагласности.

## Образложење

ЈП „Завод за урбанизам Војводине“, Железничка 6/III, Нови Сад, у име инвеститора DOO SAVIĆ COMPANY BIJELEJINA, OGRANAK SAVIĆ COMPANY doo Novi Sad, Змај Јовина 26, локал 25, Нови Сад, и AGRINA DOO NOVI SAD, Стевана Брановачког 7, Нови Сад, поднело је захтев 2438/13 од 25.10.2019.год. и допуну захтева бр. 2632/1 од 15.11.2019.год., за издавање водних услова за израду Измена и допуна Плана генералне регулације насеља Ириг.

Предмет је у писарници ЈВП Воде Војводине запримљен под бројем II-1256/1-19 од 29.10.2019.год. а допуна захтева под бројем II-1256/4-19 од 18.11.2019.год.

Уз захтев је достављена следећа документација:

- Одлука о изради Измена и допуна Плана генералне регулације насеља Ириг („Службени лист општина Срема“, бр. 19/19)
- Опис и прегледна карта са границом обухвата Измена и допуна Плана генералне регулације насеља Ириг, и графички приказ постојећих и планираних функционалних организација простора са претежном наменом површина на предметним локацијама 1, 2 и 3

У току обраде предмета је прибављено Мишљење ВПД „Хидросрем“ д.о.о. Сремска Митровица, број 9/118 од 18.11.2019.год.и Мишљење стручних служби ЈВП-а - Службе за заштиту вода, од 21.11.2018.год.

На основу чл. 117. став 1. тачка 20. Закона о водама, предметни објекат је сврстан у групу објеката: израда урбанистичких (план генералне регулације и генерални урбанистички план) планова, а према члану 43. истог закона, предметни радови могу да утиче на водну делатност у смислу уређења и коришћење вода, као и на заштиту вода од загађења.

Разматрањем поднетог захтева и приложене документације констатовано је следеће:

Насеље Ириг се налази у Срему, на јужним обронцима Фрушке горе. Седиште је општине Ириг. Кроз насеље пролази државни пута IB реда бр. 21, деоница Нови Сад-Ириг-Рума. Насеље се снабдева водом из подсистема Ириг-Врдник, система водоснабдевања за општине Рума и Ириг, којим управља ЈП „Водовод“ Рума. Водозахват у насељу Ириг је за потребе побољшања снабдевања насеља водом. Насеље Ириг нема изграђено постројење за пречишћавање (ППОВ) отпадних вода.

Планом генералне регулације (ПГР) насеља Ириг („Службени лист општина Срема“, бр. 9/15) обухваћена је површина подручја од 593,76ха, од чега је грађевинско подручје површине 504,62ха. ПГР-ом је намењен простор за ППОВ у јужном делу к.п. бр. 6858/1, површине 4,92ха, у оквиру блока бр. 24 у близини радне зоне.

За израду ПГР-а насеља Ириг, површине око 500ха, од стране Покрајинског секретаријата за пољопривреду, водопривреду и шумарство, издато је Решење о водним условима бр. 104-325-1084/2012-01 од 08.11.2012.год., и, од стране овог Предузећа, издато је Мишљење у поступку издавање водних услова бр. I-772/4-12 од 07.08.2012.год. На Нацрт овог Плана није прибављено Решење о водној сагласности. Унутар граница обухвата ПГР насеља Ириг се налазе поток Жарковац, поток Будаковац и канал Јеленци, у који се ови потоци уливају.

Предметном Изменом и допуном ПГР-а насеља Ириг је обухваћена укупна површина око 1,44ха на три локације унутар грађевинског подручја Ириг, и то:

- Локација 1 - обухвата катастарску парцелу бр. 11815 и део бр. 11816/2 К.О. Ириг. Измена се односи на проширење површине радне зоне, за део к.п. бр. 11816/2 К.О. Ириг, на рачун дела површине комплекса аутобуске станице. Локација је удаљена око 10 метара од леве обале потока Будаковац.

- Локација 2 - обухвата катастарску парцелу бр. 6883/8 и део бр. 6882/2 К.О. Ириг. Измена се односи на формирање површине водозахвата насеља на рачун дела радне зоне у блоку бр. 24. На предметном простору се налазе два бунара изворишта „Ириг“, потес „Гајеви“ (за други бунар је, од стране Службе за имовинско-правне послове и урбанизам Општинске управе Општине Ириг, издато Решење о грађевинској дозволи број ROP-IRI-37905-CPIN-3/2018, заводни број 04-351-12/2018, од 17.01.2018.год.). Локација је удаљена око 300 метара од десне обале канала Јеленци.
- Локација 3 - обухвата катастарску парцелу бр. 5012/2 и делове бр. 12008/1, 5014/1 5012/4 и 5012/1 К.О. Ириг. Измена се односи на проширење површине радне зоне (к.п. бр. 5012/2 К.О. Ириг) на рачун дела површине уличног коридора. Локација је удаљена око 50 метара од леве обале канала Јеленци.

Циљ израде Измена и допуна Плана генералне регулације насеља Ириг је редефинисање намене и разграничење површина јавне намене од осталих намена, као и стварање планског основа за уређење и изградњу простора, у складу са потребама корисника простора, на предметним локацијама одухваћеним Изменама и допунама Плана.

У предметној Измени и допуни Плана се у близини предметне локације 1 налази поток Будаковац (на удаљености од око 10 метара) а у близини предметне локације 3 се налази канал Јеленци (на удаљености од око 50 метара). Поток Будаковац и канал Јеленци припадају сливу канала Кудош, који се улива у реку Саву.

Предметна локација је у сливу реке Дунав (подслив реке Саве).

Решавајући по поднетом захтеву и ценећи приложену документацију у ЈВП Воде Војводине је оцењено да се планска документација мора израдити у складу са издатим водним условима.

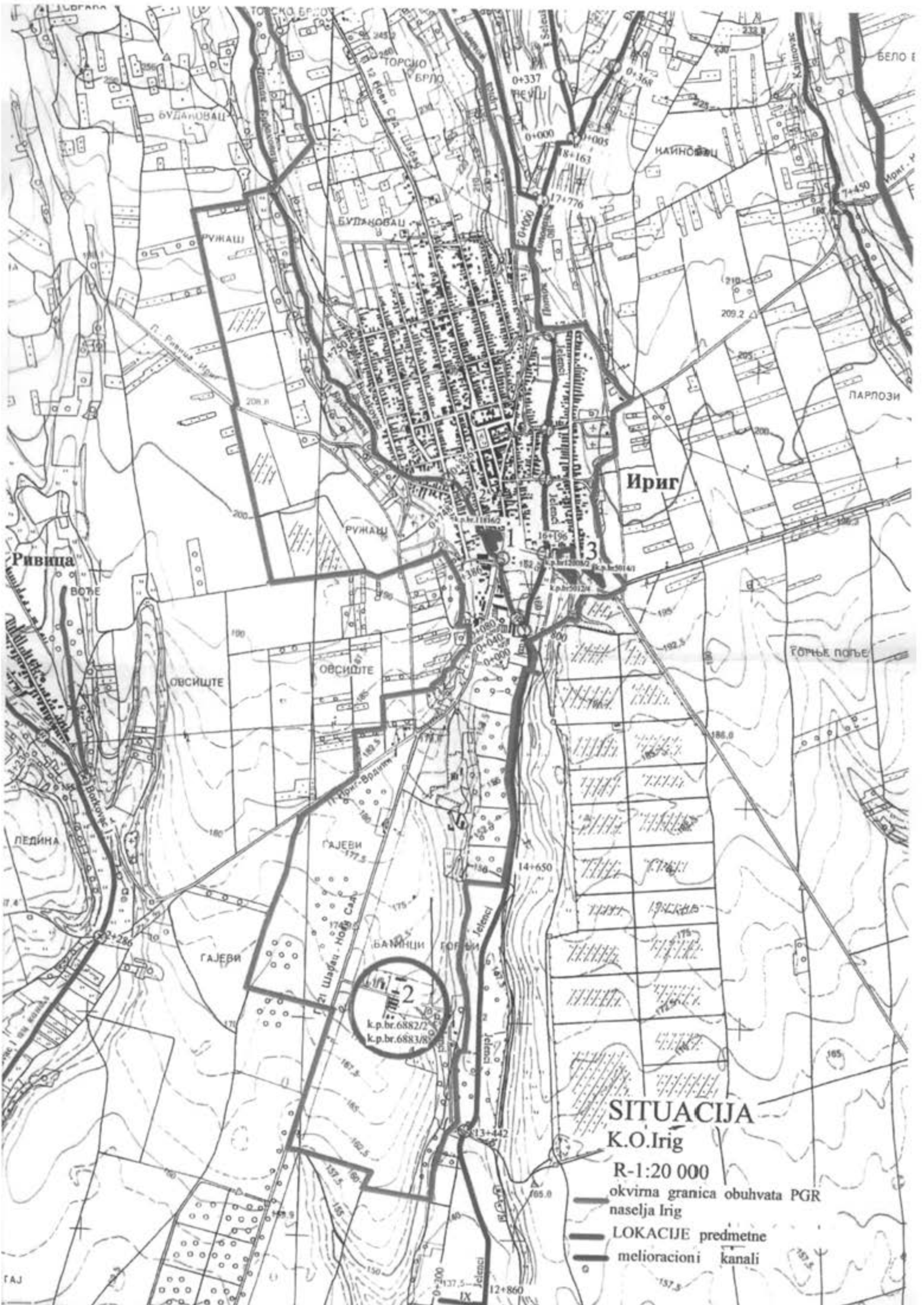
Водни услови уведени су у уписник водних услова ЈВП Воде Војводине за водно подручје Сава под редним бројем: 152/20 од 09.01.2020. год., у складу са Правилником о садржини, начину вођења и обрасцу водене књиге („Сл. гласник РС“, бр. 86/10).

Прилог: - Ситуација



Доставити:

1. ЈП „Завод за урбанизам Војводине“ Нови Сад, Железничка б/III, Нови Сад,
2. Општина Ириг, Војводе Путника 1, Ириг,
3. OGRANAK SAVIĆ COMPANY doo Novi Sad, Змај Јовина 26, локал 25, Нови Сад,
4. AGRINA DOO NOVI SAD, Стевана Брановачког 7, Нови Сад,
5. ВПД „Хидросрем“ д.о.о. Сремска Митровица (бр. 9/118 од 18.11.2019.),
6. Сектору за економске и финансијске послове, СТАКО БЗОВИЋ Славко 08.01.20.
7. Водној књизи,
8. Архиви.



Ириг

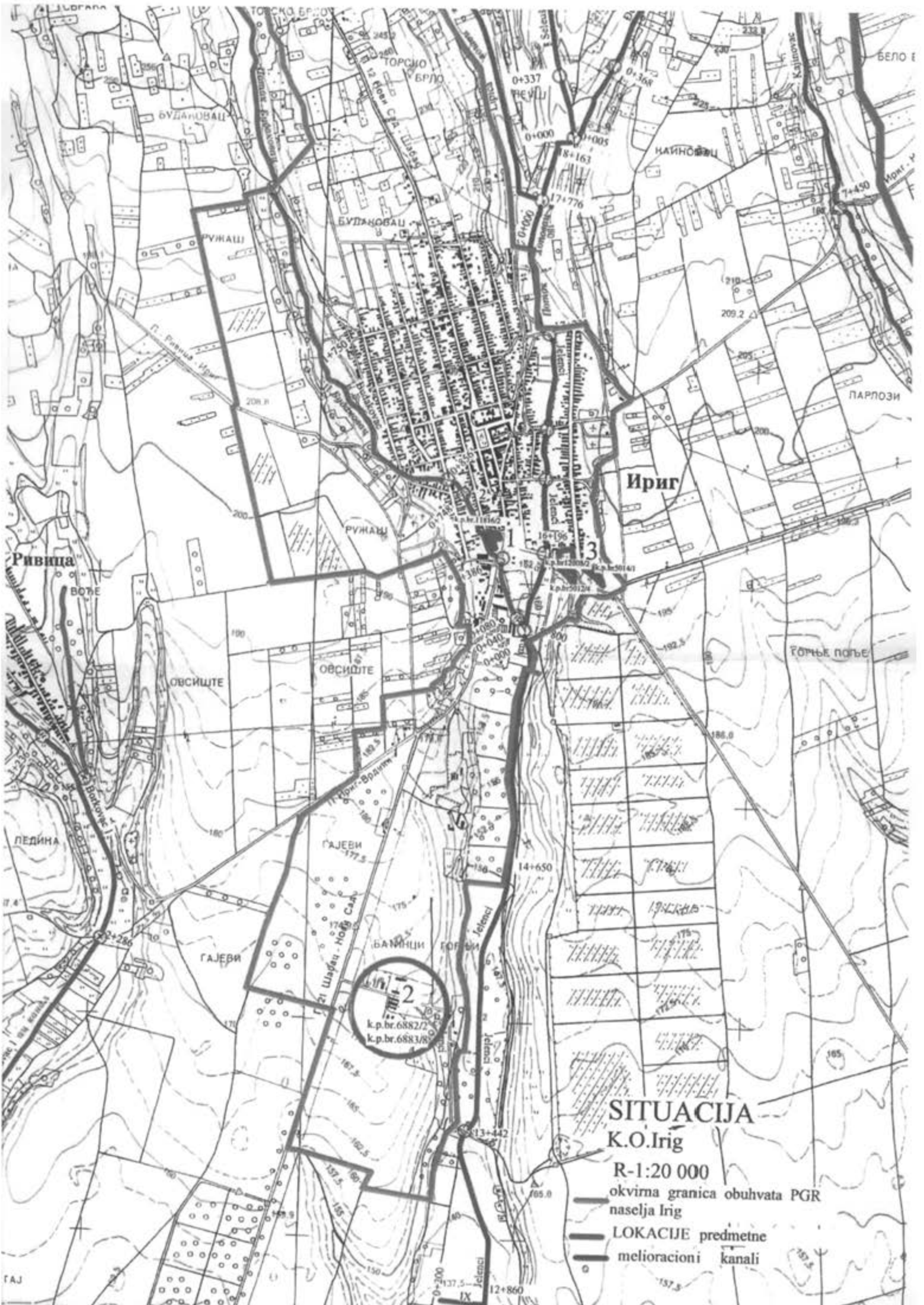
2  
k.p.br. 6882/2  
k.p.br. 6883/8

**SITUACIJA**

**K.O.Irig**

R-1:20 000

- оквирна граница обухвата PGR
- naselja Irig
- LOKACIJE predmetne
- melioracioni kanali



#### 4. Прибављене и коришћене подлоге и карте



**KTP Autobuska stanica u Irigu**

1 порука


**Rade Ovuka** <radeluks@gmail.com>

Коме: JP ZAVOD ZA URBANIZAM VOJVODINE <zavurbvo@gmail.com>

07. август 2019. 10:11

poslao Sava Jovicic za izmene i dopune PGR Irig

JP „ЗАВОД ЗА УРБАНИЗАМ ВОЈВОДИНЕ“  
НОВИ САД

 **Autobuska stanica (1).dwg**  
131K

Примљено:	07. 08. 2019	
Број	Прилог	Орг. јед.
1884/1		



ЈП „ЗАВОД ЗА УРБАНИЗАМ ВОЈВОДИНЕ“

НОВИ САД



Примљено:	18-09-2019
Број:	24/48
Прислао:	JP Zavod za urbanizam Vojvodine

<zavurbvo@gmail.com>

## Fwd: Vinarija Macak KTP

1 порука

Rade Ovuka <radeluks@gmail.com>

18. септембар 2019. 11:03

Кома: JP ZAVOD ZA URBANIZAM VOJVODINE <zavurbvo@gmail.com>

ovo je za imene i dopune PGR Irig proslediti Daliboru i Radetu (meni)

----- Forwarded message -----

Од: Sava Jovicic <geoprojektsm.irig@gmail.com>

Date: сре, 18. сеп 2019. у 09:21

Subject: Vinarija Macak KTP

To: Rade Ovuka <radeluks@gmail.com>

Pozdrav!

--

"GEO-PROJEKT SM" Irig

ul. Ribarski trg br. 25

22406 Irig

Sava Jovičić 063/7080870

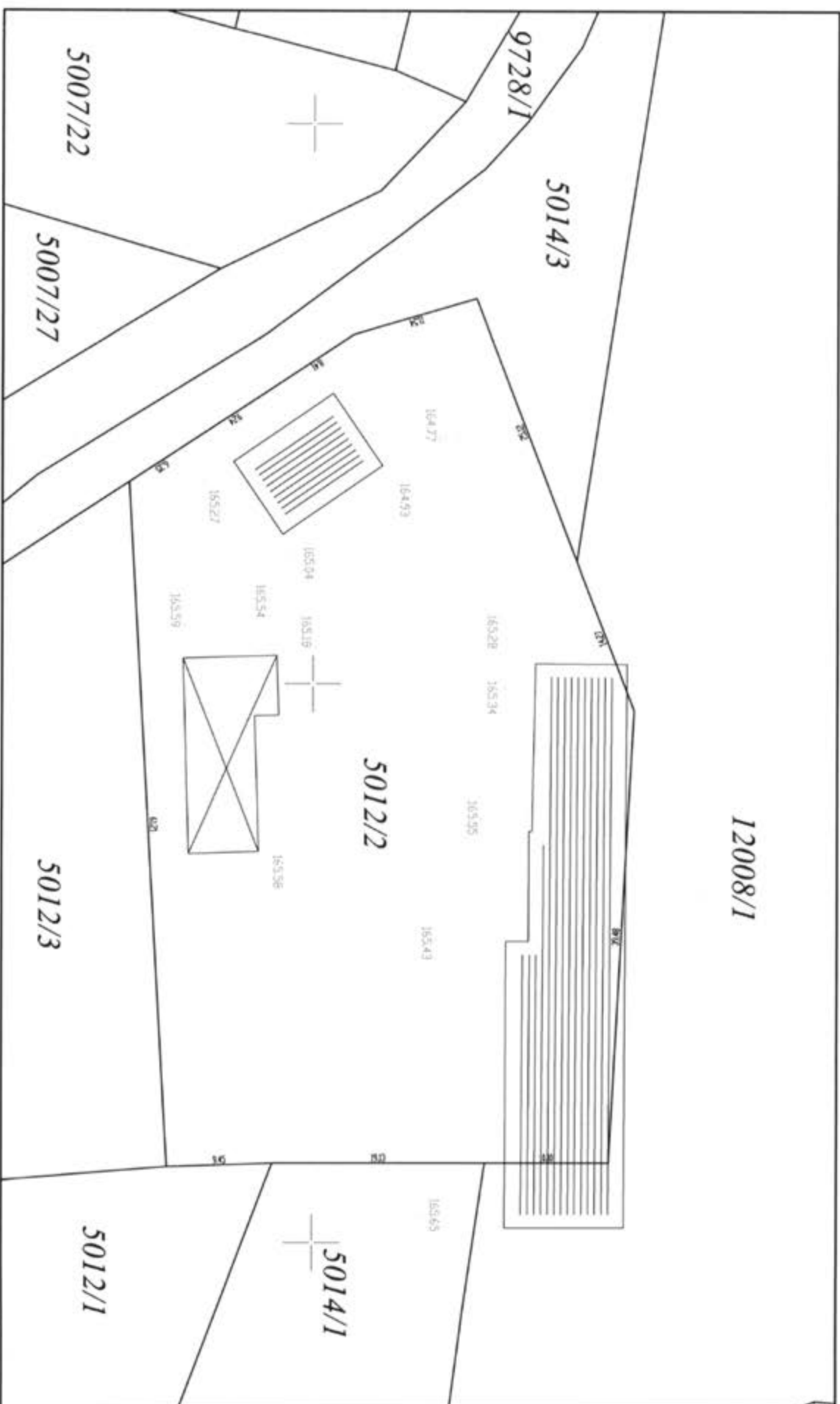
Milan Jovičić 063/7422105

email geoprojektsm.irig@gmail.com

---

 **MACAK VINARIJA KTP2.dwg**  
382K

КАТАСТАРСКО - ТОПОГРАФСКИ ПЛАН  
Р 1:500



Примљено:	18-09-2019
Број:	
2148/1	

AGRINA doo  
NOVI SAD  
PJ VINARIJA MACKOV PODRUM IRIG  
Zanatski centar bb  
18.09.2019.

ZAVOD ZA URBANIZAM  
VOJVODINE

Izmena i dopuna u svrhu prosirenja kompleksa Vinarije mackov podrum

Prosirenje se vrsi u svrhu prosirenja radnog i manipulativnog prostora vinarije Mackov podrum.za sledece sadrzaje:

- 1 Lagum za zrenje vina sa pratecim prostorijama
- 2 Manipulativni prostor

DIREKTOR AGRINE  
LJILJANA JOJIC



БРОЈ: 24/49  
ДАНА: 27-09-2019

Предмет: Достављање геодетских подлога/документације

Назив посла (услуге): Измене и допуне РГР 1:200

Е-број:

Достављено је:

копије катастарских планова за катастарске парцеле:  
6883/8, 5012/4, 504/1, 5012/1, 5012/2, 12003/1, 11815, 11816/2, 6833/8,  
12008/1, 11815, 11816/2 из копијама катастра водова.  
и ко крп.

Доставио:

РГЗ - служба за катастар непокретности крп

Преузео (Име, презиме и потпис):

Jurica Delibor, 27.09.2019. god.

Напомена:



РЕПУБЛИКА СРБИЈА  
РЕПУБЛИЧКИ ГЕОДЕТСКИ ЗАВОД  
Служба за катастар непокретности Ириг

Ириг, Војводе Путника 1

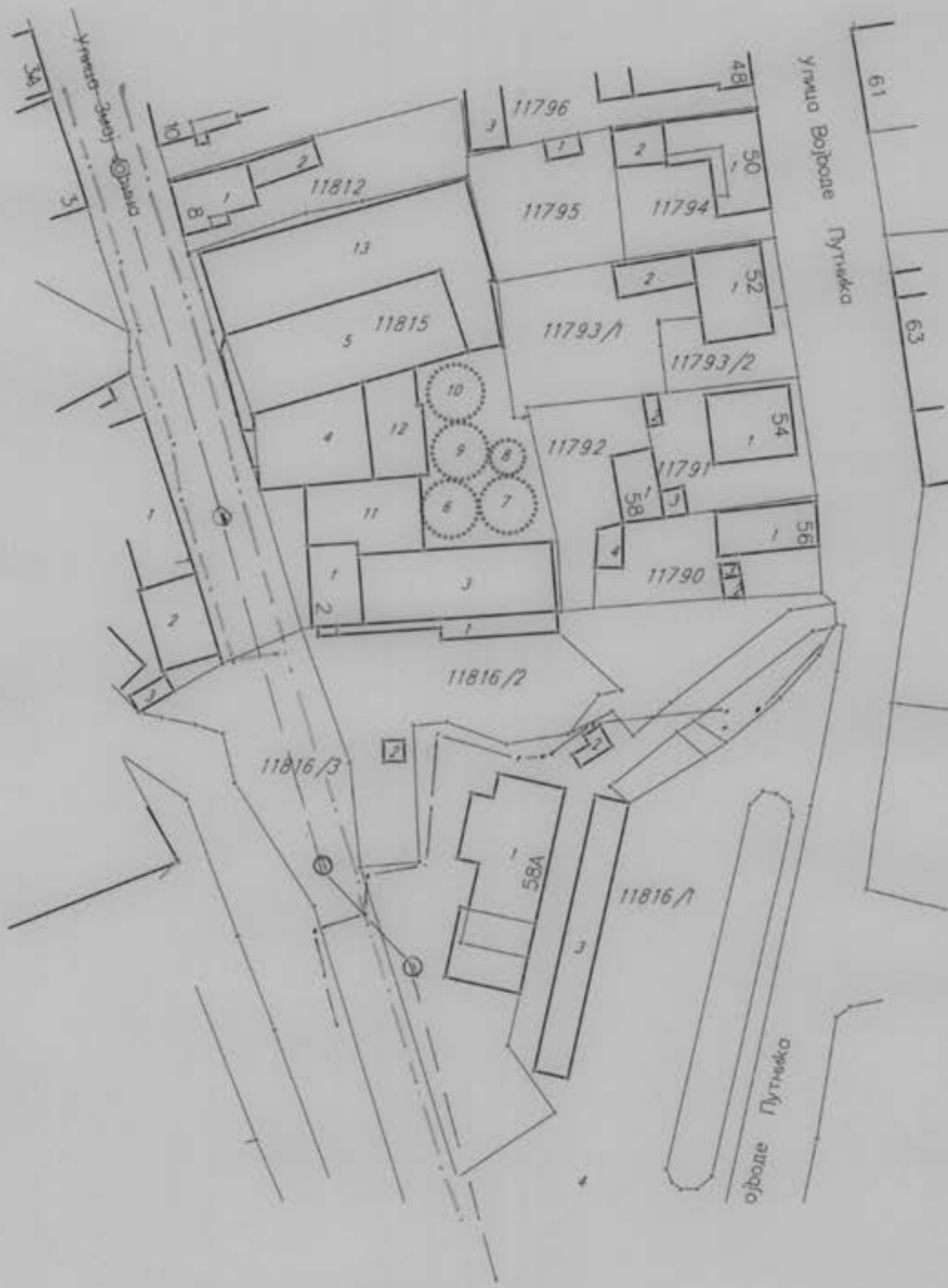
Број предмета: 976-01-202-1102/2019

### КОПИЈА КАТАСТАРСКОГ ПЛАНА

Катастарска општина ИРИГ

Катастарска парцела број: 11815, 11816/2

Размера штампе 1: 1000



Напомена:

Датум и време издавања:

У Ириг 18.09.2019. Године



м.п.

Овлашћено лице

*Beut*



РЕПУБЛИКА СРБИЈА  
РЕПУБЛИЧКИ ГЕОДЕТСКИ ЗАВОД  
Служба за катастар непокретности Ириг

Ириг, Војводе Путника 1

Број предмета: 956-01-203-1102/2019

Катастарска општина ЦРЦГ

### КОПИЈА КАТАСТАРСКОГ ПЛАНА

Катастарска парцела број: 12003/1

Размера штампе 1: 1000



Напомена:

Датум и време издавања:

У Ириг 13.09.2019. Године



Овлашћено лице

*Сем*



РЕПУБЛИКА СРБИЈА  
РЕПУБЛИЧКИ ГЕОДЕТСКИ ЗАВОД  
Служба за катастар непокретности Ириг  
Ириг, Војводе Путника 1  
Број предмета: 976-01-208-1102/2019  
Катастарска општина ЛИПЉИ

КОПИЈА КАТАСТАРСКОГ ПЛАНА

Катастарска парцела број: 6883/8

Размера штампе 1: 2500



Напомена:

Датум и време издавања:  
У Ириг 18.09.2019. Године



Овлашћено лице

Сент

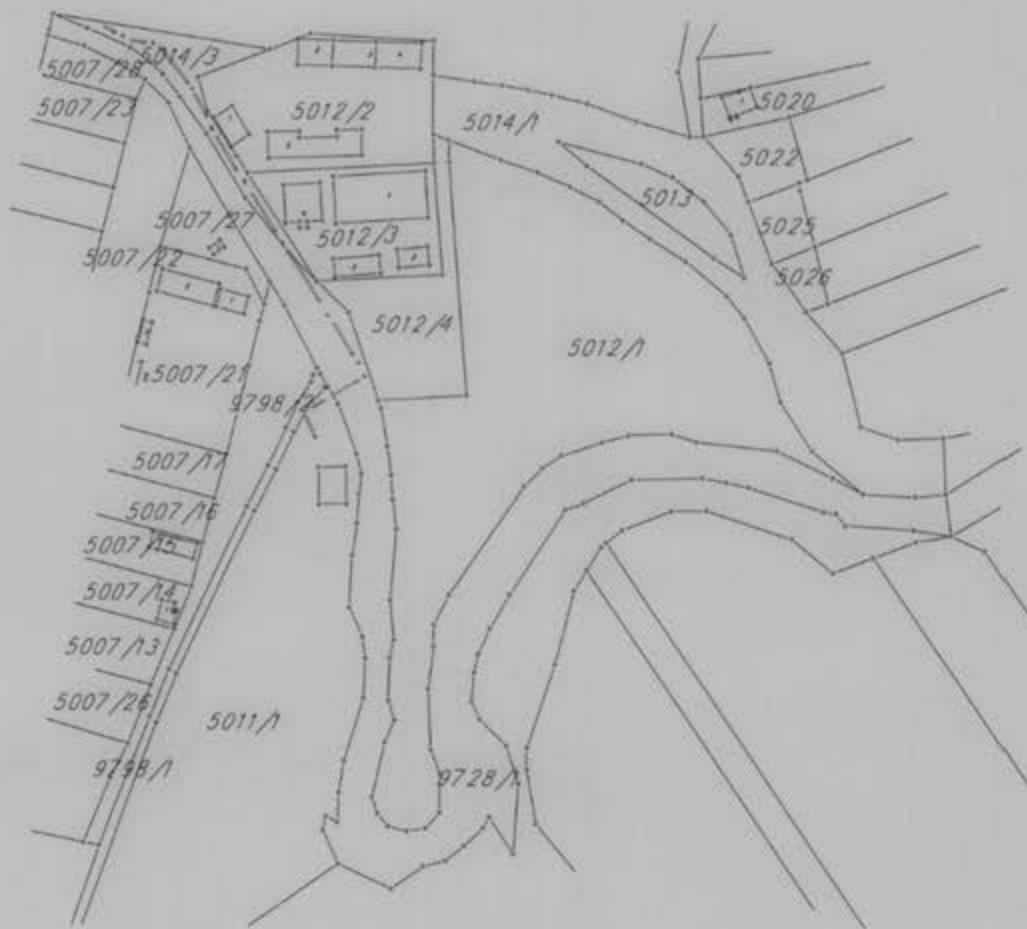


РЕПУБЛИКА СРБИЈА  
РЕПУБЛИЧКИ ГЕОДЕТСКИ ЗАВОД  
Служба за катастар непокретности Ириг  
Ириг, Војводе Путника 1  
Број предмета: № 04-208-1102/2019  
Катастарска општина ЛИПЦИ

### КОПИЈА КАТАСТАРСКОГ ПЛАНА

Размера штампе 1: 2:500

Катастарска парцела број: 5012/1 5014/1  
5012/2 5012/4



Напомена:

Датум и време издавања:  
У Ириг 18.09.2019. Године



Овлашћено лице

*Beut*





РЕПУБЛИКА СРБИЈА  
РЕПУБЛИЧКИ ГЕОДЕТСКИ ЗАВОД  
Служба за катастар непокретности Ириг

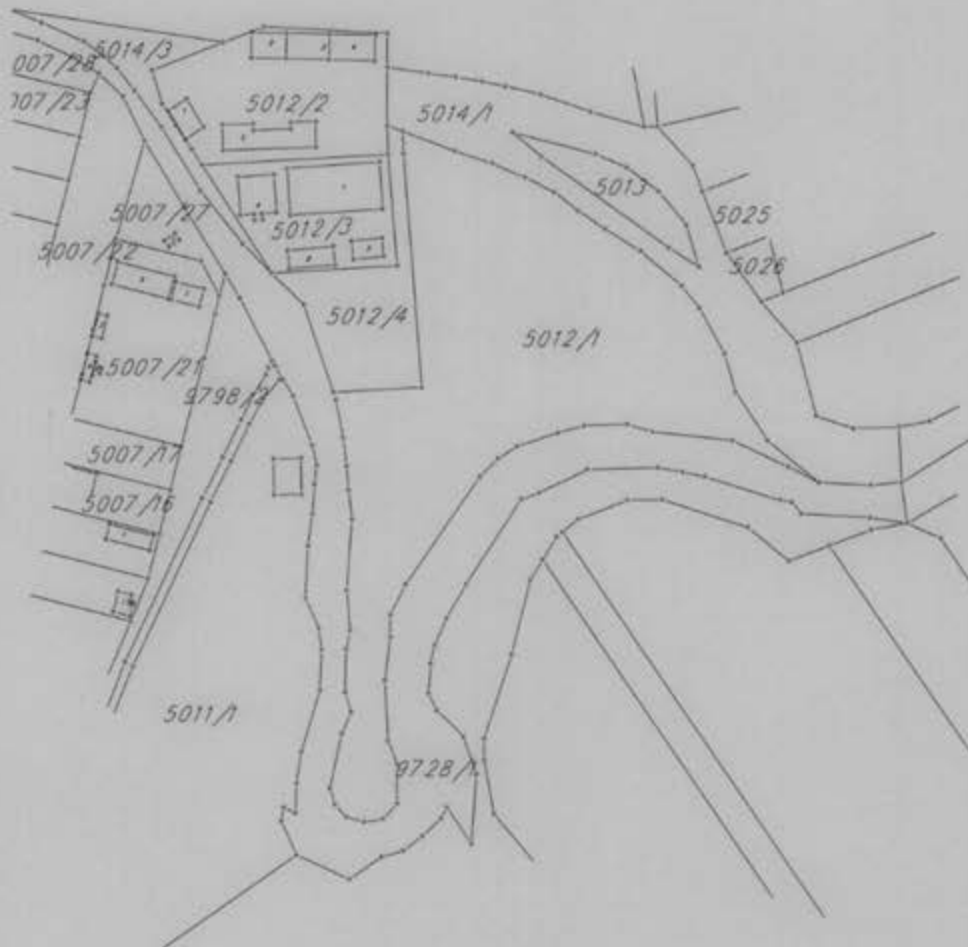
Ириг, Војводе Путника 1  
Број предмета: 753-1/2019-263

Катастарска општина ЛИПЧА

### КОПИЈА КАТАСТАРСКОГ ПЛАНА

Катастарска парцела број: 5-12/2 5-12/1  
5-12/3 5-12/4

Размера штампе 1: 2500



Напомена:

Датум и време издавања:  
У Ириг 18.09.2019. Године



Овлашћено лице

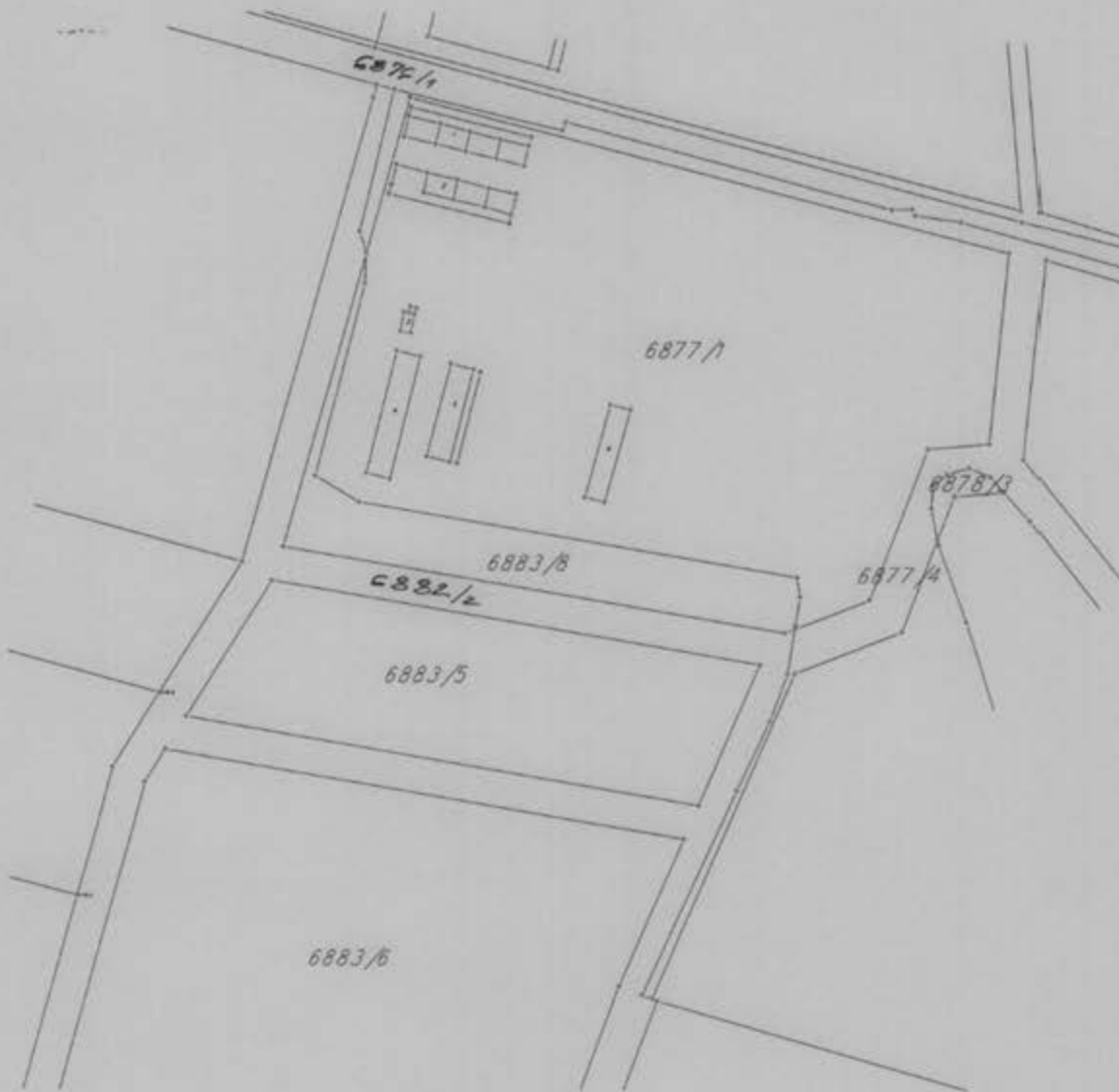
*Смир*

РЕПУБЛИКА СРБИЈА  
РЕПУБЛИЧКИ ГЕОДЕТСКИ ЗАВОД  
Служба за катастар непокретности Ириг  
Ириг, Војводе Путника 1  
Број предмета: 953-1/2019-263  
Катастарска општина ЛИПНИ

КОПИЈА КАТАСТАРСКОГ ПЛАНА

Катастарска парцела број: 6883/8

Размера штампе 1: 2500



Напомена:

Датум и време издавања:  
У Ириг 18. 09. 2019. Године



Овлашћено лице

*Сунт*



РЕПУБЛИКА СРБИЈА  
РЕПУБЛИЧКИ ГЕОДЕТСКИ ЗАВОД  
Служба за катастар непокретности Ириг  
Ириг, Војводе Путника 1  
Број предмета: 953-1/2019-265  
Катастарска општина ЦРНА

### КОПИЈА КАТАСТАРСКОГ ПЛАНА

Катастарска парцела број: 12008/1

Размера штампе 1: 1000



Напомена:

Датум и време издавања:  
У Ириг 18.09.2019. Године



М.П.

Овлашћено лице

*[Signature]*



РЕПУБЛИКА СРБИЈА  
РЕПУБЛИЧКИ ГЕОДЕТСКИ ЗАВОД  
Служба за катастар непокретности Ириг

Ириг, Војводе Путника 1

Број предмета: 953-1/2019-263

### КОПИЈА КАТАСТАРСКОГ ПЛАНА

Катастарска општина ЛИПЛИГ

Катастарска парцела број: 11815, 11816/2

Размера штампе 1: 1000



Напомена:

Датум и време издавања:

У Ириг 13. 09. 2019. Године



Овлашћено лице

*[Handwritten signature]*

6. Извештај о спроведеној стручној контроли Нацрта Измена и допуна  
Плана генералне регулације насеља Ириг



Примљено: 16-06-2020		
Број	Прилог	Орг. јед.
1205/1		

РЕПУБЛИКА СРБИЈА  
АУТОНОМНА ПОКРАЈИНА ВОЈВОДИНА  
ОПШТИНА ИРИГ  
ОПШТИНСКА УПРАВА  
Служба за имовинско-правне послове и урбанизам  
Број: 04-350-5/2019  
Дана: 10.06.2020.године  
И Р И Г, Војводе Путника 1  
Тел. 022/ 400-623; факс: 462-035

Комисија за планове Општине Ириг, на својој редовној XIX седници, одржаној 4.6.2020. године, на основу члана 49. став 5. Закона о планирању и изградњи ("Сл. гласник РС", бр. 72/09, 81/09- испр., 64/10- одлука УС, 24/11, 121/12, 50/13-УС, 98/13-УС, 132/14, 145/14, 83/18, 31/19, 37/19- др. Закон и 9/2020 – у даљем тексту Закона), као и члана 50. и 51., Правилника о садржини, начину и поступку израде докумената просторног и урбанистичког планирања ("Сл. гласник РС", бр. 32/2019- у даљем тексту Правилника), извршила је стручну контролу Нацрта измена и допуна Плана генералне регулације насеља Ириг и на основу члана 49. став 6. Закона и члана 53. и 54. став 1. Правилника сачињен је

**ИЗВЕШТАЈ**  
**о спроведеној стручној контроли нацрта Измена и допуна Плана генералне регулације насеља Ириг**

**I Уводни део**

Изради Измена и допуна Плана генералне регулације насеља Ириг (у даљем тексту: Измена и допуна Плана) приступило се на основу Одлуке о изради Измена и допуна Плана генералне регулације насеља Ириг, број: 01-350-12/2019 од 25.6.2019. године („Службени лист општина Срема“, број 19/19), коју је донела Скупштина општине Ириг.

Саставни део Одлуке о изради Измена и допуна Плана је Решење о неприступању изради Стратешке процене утицаја Измена и допуна Плана генералне регулације насеља Ириг на животну средину, број: 04-350-5/2019 од 14.6.2019. године („Службени лист општина Срема“, број 19/19), који је донела Служба за имовинско правне послове и урбанизам.

Носилац израде Измена и допуна Плана је Општинска управа општине Ириг, Служба за имовинско правне послове и урбанизам, а Обрађивач Измена и допуна Плана је Јавно предузеће за просторно и урбанистичко планирање и пројектовање „Завод за урбанизам Војводине“ из Новог Сада.

Измене и допуне Плана садрже: текстуални део, графички део и документациону основу. Оквирна граница обухвата Измена и допуна Плана је дефинисана Одлуком о

изради Измена и допуна Плана, а коначна граница обухвата дефинисаће се Нацртом Измена и допуна Плана.

Измене и допуне Плана врше се у текстуалном и графичком делу Плана генералне регулације насеља Ириг („Службени лист општина Срема“, број 9/15).

Измене и допуне Плана су циљане и односе се на три локације у грађевинском подручју насеља:

Локација 1 - обухвата целе к.п. бр. 11814, 11815 и 11816/2. КО Ириг. Измена се односи на проширење површине радне зоне која се врши на рачун дела површине комплекса аутобуске станице: цела к.п. 11816/2 КО Ириг.

Локација 2 - обухвата целу к.п. бр. 6883/8 и део к.п. 6882/2 КО Ириг. Измена се односи на формирање површине водозавода на рачун дела површине радне зоне: део к.п. 6883/8 КО Ириг и дела површине уличног коридора: део к.п. 6882/2 КО Ириг.

Локација 3 - обухвата целу к.п. бр. 5012/2 и делове к.п. 12008/1 и 5014/1 КО Ириг. Измена се односи на проширење површине радне зоне која се врши на рачун дела површине уличног коридора: део к.п. 12008/1 и 5014/1 КО Ириг.

## **II Претходне активности**

У складу са одредбама Закона и Правилника, као и Одлуке о изради измене и допуне Плана генералне регулације насеља Ириг, Скупштине општине Ириг, измене и допуне Плана, спроведене су по скраћеном поступку, којим се подразумева да се не спроводи поступак раног јавног увида, на начин да се израђује нацрт измена и допуна планског документа, као и да се спроводи поступак јавног увида у трајању од најмање 15 дана.

## **III Седница Комисије за планове**

Након израде нацрта Измена и допуне Плана генералне регулације насеља Ириг, Комисија за планове општине Ириг је на својој 19. седници одржаној 4.6.2020.године, у згради општине Ириг, извршила је стручну контролу предметног урбанистичког плана.

Седници Комисије присуствовали су председник и чланови Комисије - Драгана Дунчић, Владимир Пихлер, Обрад Вученовић, Иван Тамаш, као и секретар Комисије Оливер Огњеновић и представник Обрађивача Плана и одговорни урбаниста, Радомир Овука, дипломирани инжењер архитектуре.

Након уводног излагања представника Обрађивача Плана, Радомира Овуке, председница Комисије је отворила дискусију.

Током дискусије чланови Комисије су изнели следеће примедбе на нацрт Измена и допуне Плана генералне регулације насеља Ириг:

- да се у текстуалном делу спровођења нацрта Измена и допуне Плана, наведе да се ставља ван снаге План детаљне регулације Радне зоне у делу где су бунари ( Локација 2), где се граница обухвата поклапа са нацрт Измена и допуне Плана.

Из истих разлога потребно је и кориговати карту спровођења.

- у легенди нацрта Измена и допуне Плана, свим графичким прилозима регулације, потребно је исправити техничку грешку која се односи на нивелете.

## Закључак Комисије

Комисија је прихватила све примедбе чланова Комисије и наложила да се након спроведених исправки, Нацрт измена и допуне Плана генералне регулације насеља Ириг упути на Јавни увид у трајању од 15 дана.

Секретар Комисије  
Оливер Огњеновић  
Шеф службе за имовинско правне  
послове и урбанизам



Председник Комисије

Драгана Дунчић





## **Д) ПРИЛОГ**



**ПРИЛОГ 1**

Релевантни законски и подзаконски акти су:

- Закон о планирању и изградњи („Службени гласник РС“, бр. 72/09, 81/09-исправка, 64/10-УС, 24/11, 121/12, 42/13-УС, 50/13-УС, 98/13-УС, 132/14, 145/14, 83/18, 31/19, 37/19-др. закон и 9/20);
- Правилник о садржини, начину и поступку израде докумената просторног и урбанистичког планирања („Службени гласник РС“, број 32/19);
- Закон о заштити природе („Службени гласник РС“, бр. 36/09, 88/10, 91/10-исправка, 14/16 и 95/18-др. закон);
- Закон о култури („Службени гласник РС“, бр. 72/09, 13/16, 30/16-исправка и 6/20);
- Закон о културним добрима („Службени гласник РС“, бр. 71/94, 52/11-др. закон, 52/11-др. закон и 99/11-др. закон и 6/20);
- Закон о регионалном развоју („Службени гласник РС“, бр. 51/09, 30/10 и 89/15-др. закон);
- Закон о територијалној организацији Републике Србије („Службени гласник РС“, бр. 129/07, 18/16, 47/18 и 9/20-др. закон);
- Закон о државном премеру и катастру („Службени гласник РС“, бр. 72/09, 18/10, 65/13, 15/15-УС, 96/15, 113/17-др. закон, 27/18-др. закон и 9/20-др. закон);
- Закон о поступку уписа у катастар непокретности и водова („Службени гласник РС“, број 41/18, 95/18, 31/19 и 15/20);
- Закон о локалној самоуправи („Службени гласник РС“, бр. 129/07, 83/14-др. закон, 101/16 и 47/18);
- Закон о утврђивању надлежности Аутономне покрајине Војводине („Службени гласник РС“, бр. 99/09 и 67/12-УС);
- Закон о јавним службама („Службени гласник РС“, бр. 42/91, 71/94 и 79/05-др. закон и 83/14-др. закон);
- Закон о експропријацији („Службени гласник РС“, бр. 53/95, 23/01-СУС, „Службени лист СРЈ“, број 16/01-СУС и „Службени гласник РС“ број 20/09 и 55/13-УС);
- Закон о пољопривредном земљишту („Службени гласник РС“, бр. 62/06, 65/08-др. закон, 41/09, 112/15, 80/17 и 95/18-др. закон);
- Закон о сточарству („Службени гласник РС“, бр. 41/09, 93/12 и 14/16);
- Закон о ветеринарству („Службени гласник РС“, бр. 91/05, 30/10, 93/12 и 17/19-др. закон);
- Закон о добробити животиња („Службени гласник РС“, број 41/09);
- Закон о шумама („Службени гласник РС“, бр. 30/10, 93/12, 89/15 и 95/18-др. закон);
- Закон о шумама („Службени гласник РС“ бр. 46/91, 83/92, 53/93-др. закон, 54/93, 60/93-исправка, 67/93-др. закон, 48/94-др. закон, 54/96, 101/05-др. закон, престао да важи осим одредби чл. 9. до 20.);
- Закон о дивљачи и ловству („Службени гласник РС“, број 18/10 и 95/18-др. закон);
- Закон о заштити и одрживом коришћењу рибљег фонда („Службени гласник РС“, број 128/14 и 95/18-др. закон);
- Закон о водама („Службени гласник РС“, бр. 30/10, 93/12, 101/16, 95/18 и 95/18-др. закон);
- Закон о водама („Службени гласник РС“, бр. 46/91, 53/93, 53/93-др. закон, 67/93-др. закон, 48/94-др. закон, 54/96, 101/05-др. закон, престао да важи осим одредаба чл. 81. до 96.);
- Закон о туризму („Службени гласник РС“, број 17/19);
- Закон о угоститељству („Службени гласник РС“, број 17/19);
- Закон о спорту („Службени гласник РС“, број 10/16);
- Закон о рударству и геолошким истраживањима („Службени гласник РС“, број 101/15 и 95/18-др. закон);
- Закон о путевима („Службени гласник РС“, број 41/18 и 95/18-др. закон);
- Закон о безбедности саобраћаја на путевима („Службени гласник РС“, бр. 41/09, 53/10, 101/11, 32/13-УС, 55/14, 96/15-др. закон, 9/16-УС, 24/18, 41/18, 41/18-др. закон, 87/18 и 23/19);
- Закон о железници („Службени гласник РС“, број 41/18);
- Закон о интероперабилности железничког система („Службени гласник РС“, број 41/18, осим одредаба члана 11. ст. 6. и 7, члана 15. став 2, члана 17. став 19. тачка 1), члана 19. ст. 5. и 6, члана 20. став 2, члана 30. став 4. и члана 33. које се примењују од дана приступања Републике Србије Европској унији);
- Закон о енергетици („Службени гласник РС“, број 145/14 и 95/18-др. закон);
- Закон о енергетици („Службени гласник РС“, бр. 57/11, 80/11-исправка, 93/12 и 124/12, престао да важи осим одредаба члана 13. став 1. тачка 6) и став 2. у делу који се односи на тачку 6) и члан 14. став 2.);
- Закон о електронским комуникацијама („Службени гласник РС“, бр. 44/10, 60/13-УС, 62/14 и 95/18-др. закон);
- Закон о заштити животне средине („Службени гласник РС“, бр. 135/04, 36/09, 36/09-др. закон, 72/09-др. закон, 43/11-УС, 14/16, 76/18 и 95/18-др. закон);



- Закон о интегрисаном спречавању и контроли загађивања животне средине („Службени гласник РС“, бр. 135/04 и 25/15);
- Закон о стратешкој процени утицаја на животну средину („Службени гласник РС“, бр. 135/04 и 88/10);
- Закон о процени утицаја на животну средину („Службени гласник РС“, бр. 135/04 и 36/09);
- Закон о заштити ваздуха („Службени гласник РС“, бр. 36/09 и 10/13);
- Закон о заштити од буке у животној средини („Службени гласник РС“, бр. 36/09 и 88/10);
- Закон о заштити земљишта („Службени гласник РС“, број 112/15);
- Закон о здравственој заштити („Службени гласник РС“, бр. 25/19, осим одредбе члана 115. став 1. тачка 2) овог закона, која се примењује истеком 36 месеци од дана ступања на снагу овог закона);
- Закон о заштити од нејонизујућих зрачења („Службени гласник РС“, број 36/09);
- Закон о управљању отпадом („Службени гласник РС“, бр. 36/09, 88/10, 14/16 и 95/18-др. закон);
- Закон о биоцидним производима („Службени гласник РС“, бр. 36/09, 88/10, 92/11 и 25/15);
- Закон о хемикалијама („Службени гласник РС“, бр. 36/09, 88/10, 92/11, 93/12 и 25/15);
- Закон о цевоводном транспорту гасовитих и течних угљоводоника и дистрибуцији гасовитих угљоводоника („Службени гласник РС“, број 104/09);
- Закон о експлозивним материјама, запаљивим течностима и гасовима („Службени гласник РС“ бр. 44/77, 45/85 и 18/89 и „Службени гласник РС“, бр. 53/93, 67/93, 48/94, 101/05 -др закон и 54/15 - др. закон; престао да важи у делу којим се уређује област запаљивих и горивних течности и запаљивих гасова);
- Закон о смањењу ризика од катастрофа и управљању ванредним ситуацијама („Службени гласник РС“, број 87/18);
- Закон о транспорту опасног терета („Службени гласник РС“, број 88/10, чл. 37. које настављају да се примењују на транспорт опасног терета у ваздушном саобраћају, чл. 66-73, члана 84. став 1. тачка 17) и тач. 24)-32) и став 2, члана 87. став 1. тачка 3) и тач. 11)-21) и став 2, као и члана 89. тачка 20) и тач. 34)-53);
- Закон о транспорту опасне робе („Службени гласник РС“, бр. 104/16, 83/18, 95/18-др. закон и 10/19-др. закон);
- Закон о одбрани („Службени гласник РС“, бр. 116/07, 88/09, 88/09-др. закон, 104/09-др. закон, 10/15 и 36/18);
- Закон о заштити од пожара („Службени гласник РС“, бр. 111/09, 20/15, 87/18 и 87/18-др. закон);
- Закон о одбрани од града („Службени гласник РС“, број 54/15);
- Уредба о категоризацији државних путева („Службени гласник РС“, бр. 105/13, 119/13 и 93/15);
- Уредба о класификацији вода („Службени гласник РС“, број 5/68);
- Уредба о граничним вредностима емисије загађујућих материја у воде и роковима за њихово достизање („Службени гласник РС“, број 67/11, 48/12 и 1/16);
- Уредба о еколошкој мрежи („Службени гласник РС“, број 102/10);
- Уредба о режимима заштите („Службени гласник РС“, број 31/12);
- Уредба о утврђивању локација метеоролошких и хидролошких станица државних мрежа и заштитних зона у околини тих станица, као и врсте ограничења која се могу увести у заштитним зонама („Службени гласник РС“, број 34/13) и др.

